


## Autor

Institution **Gemeinde Weßling**  
 Abteilung  
 Straße **Gautinger Straße 17**  
 PLZ **82234**  
 Stadt **Weßling**  
 Land  
 Ansprechpartner  
 Telefon  
 E-Mail **info@gemeinde-wessling.de**



Erstellt mit **DataCollect Webreporter** Version 1.0 am 18.07.2019 11:01:35

## Messstelle

Name **Weßling Süd**  
 Rtg. kommend (Name) **Herrsching**  
 Rtg. gehend (Name)  
 Vmax StVO   
 Kommentar **Ortseinwärts**  
 Gerätetyp **DSD**

## Zeitbereich

Startdatum **08.07.2019 08:00**  
 Enddatum **15.07.2019 08:59**  
 Tage **Mo, Di, Mi, Do, Fr, Sa, So**  
 Zeitintervall **30 Minuten**  
 Zeitfenster / Tag **00:00 - 23:59**

## Geschwindigkeitsklassen

[V in km/h]

Zeit	Σ	10	20	30	40	50	60	70	80	90	100	110	>110
00:00-06:00	1084	0	0	0	3	97	395	355	171	49	12	2	0
06:00-09:00	2717	8	6	1	9	357	1510	659	142	21	4	0	0
15:00-19:00	4225	0	0	2	11	581	2212	1144	241	27	6	1	0
06:00-22:00	14917	8	8	7	46	2128	7754	3934	892	118	20	2	0
00:00-24:00	16807	8	20	8	55	2342	8512	4510	1131	179	36	5	1

## Geschwindigkeitskennzahlen

[V in km/h]



**DSD SAFETY Erfolg**

Vmin	Vavg	Vmax	V15	V50	V85	Vexc %
8	58	112	51	57	66	<b>85.5</b>

Vin	Vout	Vred	Vred %
<b>58</b>	<b>55</b>	-3	-5

## Beschreibungen

Vmin: Minimale Geschwindigkeit  
 Vavg: Durchschnittliche Geschwindigkeit  
 Vmax: Maximale Geschwindigkeit  
 V15: Grenzggeschwindigkeit für die ersten 15% der Fahrzeuge  
 V50: Grenzggeschwindigkeit für die ersten 50% der Fahrzeuge

V85: Grenzggeschwindigkeit für die ersten 85% der Fahrzeuge  
 Vexc %: Geschwindigkeitsüberschreitung in %  
 Vin: Durchschnittliche Eintrittsgeschwindigkeit  
 Vout: Durchschnittliche Austrittsgeschwindigkeit  
 Vred: Durchschnittliche Reduktion der Geschwindigkeit zwischen Eintritt und Austritt


## Autor

Institution **Gemeinde Weßling**  
 Abteilung  
 Straße **Gautinger Straße 17**  
 PLZ **82234**  
 Stadt **Weßling**  
 Land  
 Ansprechpartner  
 Telefon  
 E-Mail **info@gemeinde-wessling.de**



Erstellt mit **DataCollect Webreporter** Version 1.0 am 18.07.2019 11:01:36

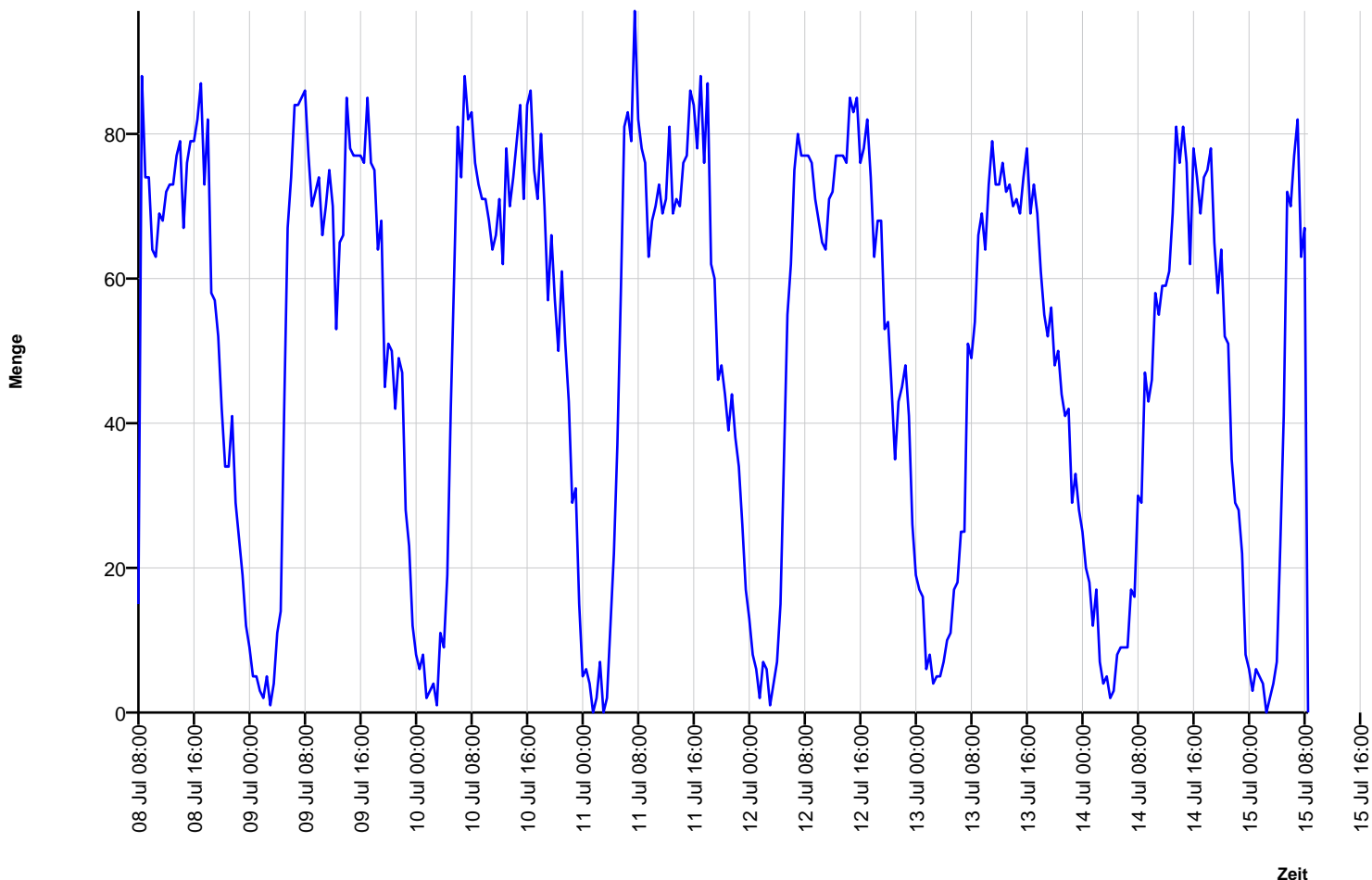
## Messstelle

Name **Weßling Süd**  
 Rtg. kommend (Name) **Herrsching**  
 Rtg. gehend (Name)  
 Vmax StVO   
 Kommentar **Ortseinwärts**  
 Gerätetyp **DSD**

## Zeitbereich

Startdatum **08.07.2019 08:00**  
 Enddatum **15.07.2019 08:59**  
 Tage **Mo, Di, Mi, Do, Fr, Sa, So**  
 Zeitintervall **30 Minuten**  
 Zeitfenster / Tag **00:00 - 23:59**

## Verkehrsmengen Ganglinie



## Autor

Institution **Gemeinde Weßling**  
 Abteilung  
 Straße **Gautinger Straße 17**  
 PLZ **82234**  
 Stadt **Weßling**  
 Land  
 Ansprechpartner  
 Telefon  
 E-Mail **info@gemeinde-wessling.de**



Erstellt mit **DataCollect Webreporter** Version 1.0 am 18.07.2019 11:01:36

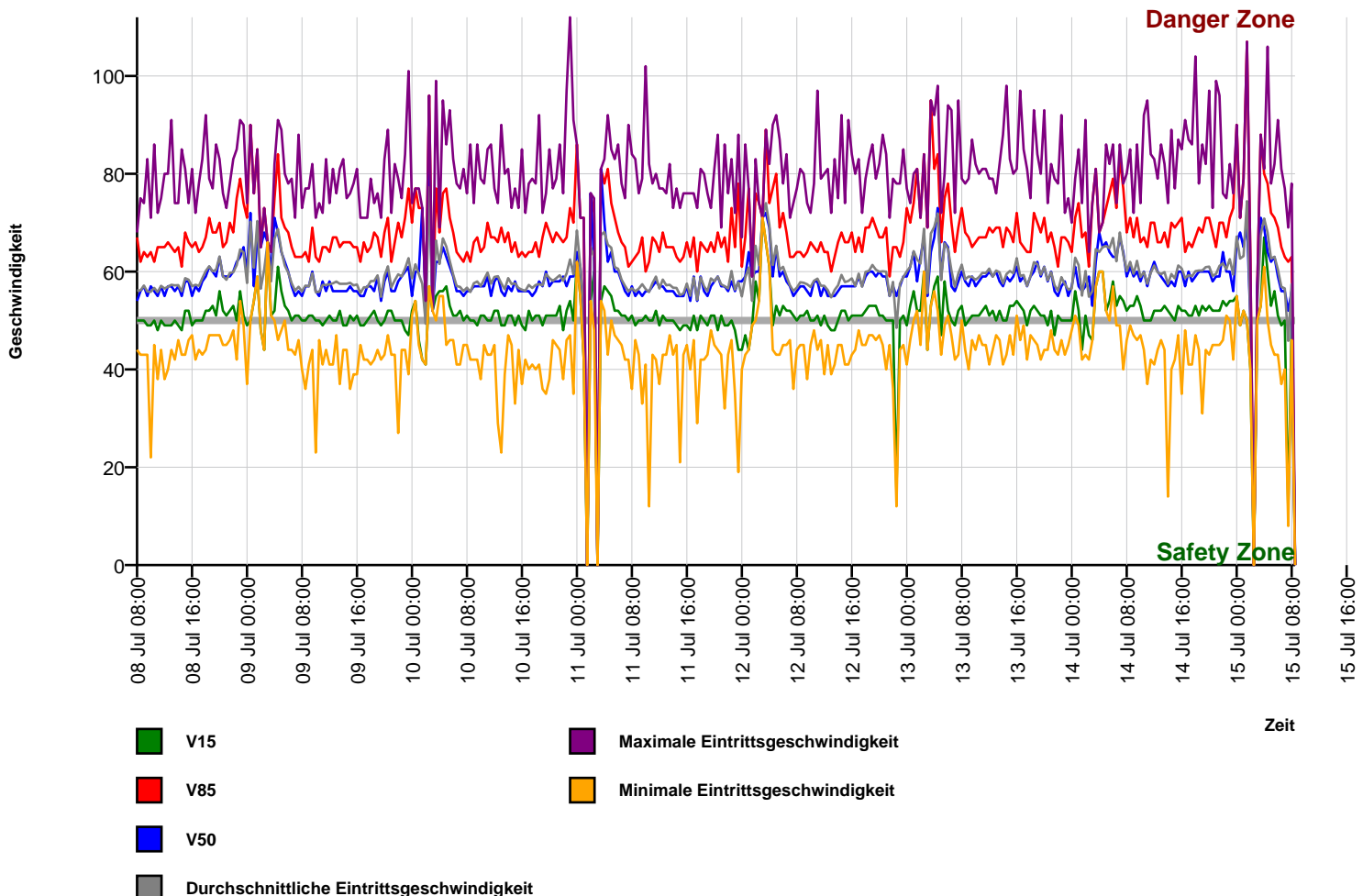
## Messstelle

Name **Weßling Süd**  
 Rtg. kommend (Name) **Herrsching**  
 Rtg. gehend (Name)  
 Vmax StVO **50**  
 Kommentar **Ortseinwärts**  
 Gerätetyp **DSD**

## Zeitbereich

Startdatum **08.07.2019 08:00**  
 Enddatum **15.07.2019 08:59**  
 Tage **Mo, Di, Mi, Do, Fr, Sa, So**  
 Zeitintervall **30 Minuten**  
 Zeitfenster / Tag **00:00 - 23:59**

## Geschwindigkeits-Diagramm




## Autor

Institution Gemeinde Weßling  
 Abteilung  
 Straße Gautinger Straße 17  
 PLZ 82234  
 Stadt Weßling  
 Land  
 Ansprechpartner  
 Telefon  
 E-Mail info@gemeinde-wessling.de



Erstellt mit **DataCollect Webreporter** Version 1.0 am 18.07.2019 11:01:36

## Messstelle

Name Weßling Süd  
 Rtg. kommend (Name) Herrsching  
 Rtg. gehend (Name)  
 Vmax StVO   
 Kommentar Ortseinwärts  
 Gerätetyp **DSD**

## Zeitbereich

Startdatum 08.07.2019 08:00  
 Enddatum 15.07.2019 08:59  
 Tage Mo, Di, Mi, Do, Fr, Sa, So  
 Zeitintervall 30 Minuten  
 Zeitfenster / Tag 00:00 - 23:59

## Geschwindigkeits-Histogramm

