


## Autor

Institution **Gemeinde Weßling**  
 Abteilung  
 Straße **Gautinger Straße 17**  
 PLZ **82234**  
 Stadt **Weßling**  
 Land **Deutschland**  
 Ansprechpartner  
 Telefon  
 E-Mail **info@gemeinde-wessling.de**



Erstellt mit **DataCollect Webreporter** Version 1.0 am 10.10.2019 09:57:03

## Messstelle

Name **Wessling Nord**  
 Rtg. kommend (Name) **Gilching**  
 Rtg. gehend (Name)  
 Vmax StVO ****  
 Kommentar **Ortseinwärts**  
 Gerätetyp **DSD**

## Zeitbereich

Startdatum **30.09.2019 07:00**  
 Enddatum **07.10.2019 08:59**  
 Tage **Mo, Di, Mi, Do, Fr, Sa, So**  
 Zeitintervall **30 Minuten**  
 Zeitfenster / Tag **00:00 - 23:59**

## Geschwindigkeitsklassen [V in km/h]

Zeit	Σ	10	20	30	40	50	60	70	80	90	100	110	>110
00:00-06:00	860	1	0	6	26	235	404	135	42	8	1	1	1
06:00-09:00	1576	0	6	11	96	786	580	89	7	1	0	0	0
15:00-19:00	4211	0	17	35	142	1960	1812	231	11	2	1	0	0
06:00-22:00	13708	1	51	114	595	6555	5635	709	41	6	1	0	0
00:00-24:00	15397	2	52	121	627	7059	6472	941	103	16	2	1	1

## Geschwindigkeitskennzahlen [V in km/h]



**DSD SAFETY Erfolg**

Vmin	Vavg	Vmax	V15	V50	V85	Vexc %
8	51	134	44	50	57	<b>48.9</b>

Vin	Vout	Vred	Vred %
<b>51</b>	<b>49</b>	-2	-4

## Beschreibungen

Vmin: Minimale Geschwindigkeit  
 Vavg: Durchschnittliche Geschwindigkeit  
 Vmax: Maximale Geschwindigkeit  
 V15: Grenzggeschwindigkeit für die ersten 15% der Fahrzeuge  
 V50: Grenzggeschwindigkeit für die ersten 50% der Fahrzeuge

V85: Grenzggeschwindigkeit für die ersten 85% der Fahrzeuge  
 Vexc %: Geschwindigkeitsüberschreitung in %  
 Vin: Durchschnittliche Eintrittsgeschwindigkeit  
 Vout: Durchschnittliche Austrittsgeschwindigkeit  
 Vred: Durchschnittliche Reduktion der Geschwindigkeit zwischen Eintritt und Austritt


## Autor

Institution **Gemeinde Weßling**  
 Abteilung  
 Straße **Gautinger Straße 17**  
 PLZ **82234**  
 Stadt **Weßling**  
 Land **Deutschland**  
 Ansprechpartner  
 Telefon  
 E-Mail **info@gemeinde-wessling.de**



Erstellt mit **DataCollect Webreporter** Version 1.0 am 10.10.2019 09:57:04

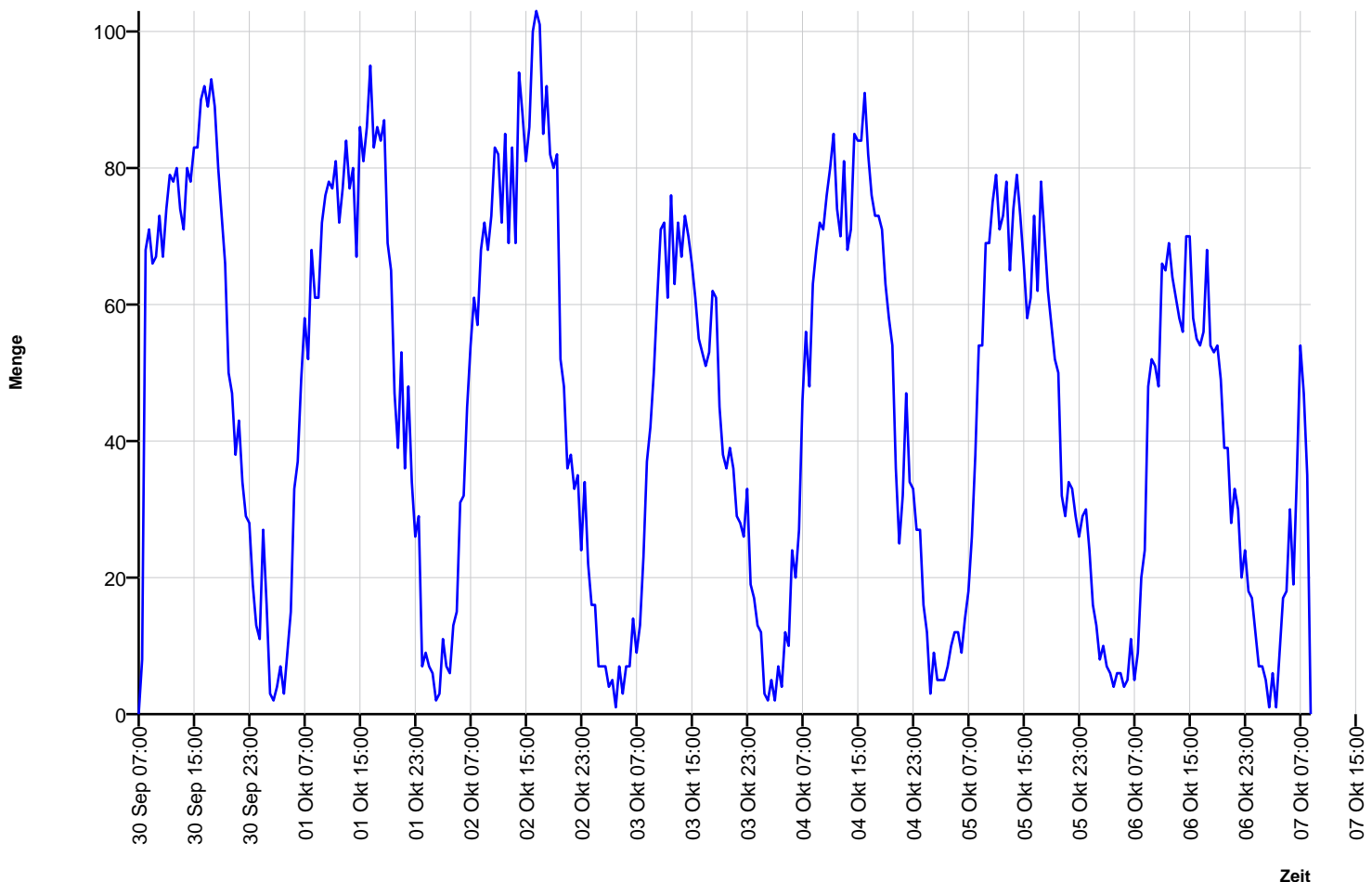
## Messstelle

Name **Wessling Nord**  
 Rtg. kommend (Name) **Gilching**  
 Rtg. gehend (Name)  
 Vmax StVO   
 Kommentar **Ortseinwärts**  
 Gerätetyp **DSD**

## Zeitbereich

Startdatum **30.09.2019 07:00**  
 Enddatum **07.10.2019 08:59**  
 Tage **Mo, Di, Mi, Do, Fr, Sa, So**  
 Zeitintervall **30 Minuten**  
 Zeitfenster / Tag **00:00 - 23:59**

## Verkehrsmengen Ganglinie



## Autor

Institution **Gemeinde Weßling**  
 Abteilung  
 Straße **Gautinger Straße 17**  
 PLZ **82234**  
 Stadt **Weßling**  
 Land **Deutschland**  
 Ansprechpartner  
 Telefon  
 E-Mail **info@gemeinde-wessling.de**



Erstellt mit **DataCollect Webreporter** Version 1.0 am 10.10.2019 09:57:04

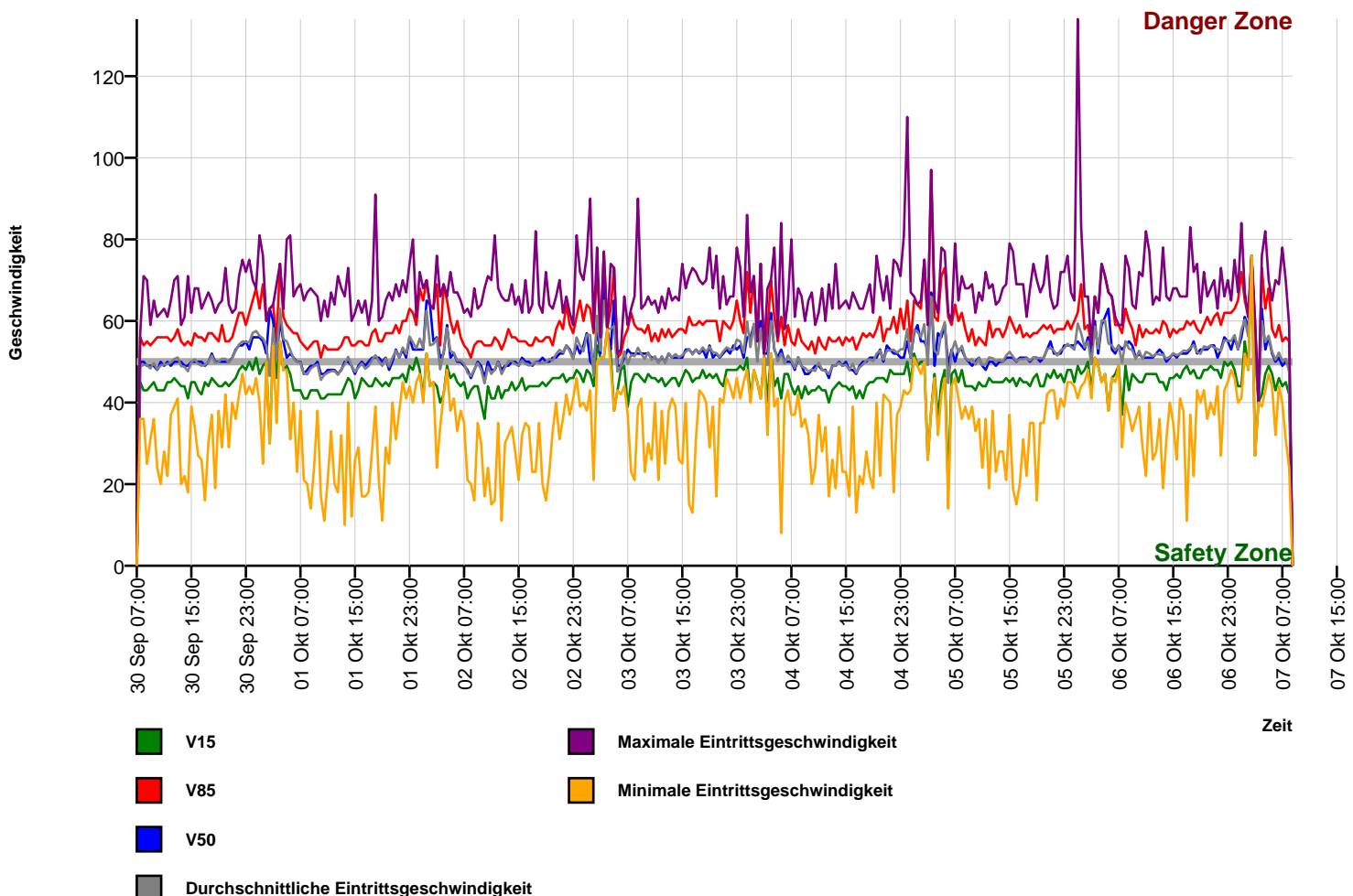
## Messstelle

Name **Wessling Nord**  
 Rtg. kommend (Name) **Gilching**  
 Rtg. gehend (Name)  
 Vmax StVO **50**  
 Kommentar **Ortseinwärts**  
 Gerätetyp **DSD**

## Zeitbereich

Startdatum **30.09.2019 07:00**  
 Enddatum **07.10.2019 08:59**  
 Tage **Mo, Di, Mi, Do, Fr, Sa, So**  
 Zeitintervall **30 Minuten**  
 Zeitfenster / Tag **00:00 - 23:59**

## Geschwindigkeits-Diagramm




## Autor

Institution Gemeinde Weßling  
 Abteilung  
 Straße Gautinger Straße 17  
 PLZ 82234  
 Stadt Weßling  
 Land Deutschland  
 Ansprechpartner  
 Telefon  
 E-Mail info@gemeinde-wessling.de



Erstellt mit **DataCollect Webreporter** Version 1.0 am 10.10.2019 09:57:04

## Messstelle

Name Wessling Nord  
 Rtg. kommend (Name) Gilching  
 Rtg. gehend (Name)  
 Vmax StVO   
 Kommentar Ortseinwärts  
 Gerätetyp **DSD**

## Zeitbereich

Startdatum 30.09.2019 07:00  
 Enddatum 07.10.2019 08:59  
 Tage Mo, Di, Mi, Do, Fr, Sa, So  
 Zeitintervall 30 Minuten  
 Zeitfenster / Tag 00:00 - 23:59

## Geschwindigkeits-Histogramm

