


## Autor

Institution **Gemeinde Weßling**  
 Abteilung  
 Straße **Gautinger Straße 17**  
 PLZ **82234**  
 Stadt **Weßling**  
 Land  
 Ansprechpartner  
 Telefon  
 E-Mail



Erstellt mit **DataCollect Webreporter** Version 1.0 am 07.06.2019 07:37:33

## Messstelle

Name **Weßling Nord**  
 Rtg. kommend (Name) **Gilching**  
 Rtg. gehend (Name)  
 Vmax StVO   
 Kommentar **Ortseinwärts**  
 Gerätetyp **DSD**

## Zeitbereich

Startdatum **27.05.2019 10:00**  
 Enddatum **05.06.2019 08:59**  
 Tage **Mo, Di, Mi, Do, Fr, Sa, So**  
 Zeitintervall **30 Minuten**  
 Zeitfenster / Tag **00:00 - 23:59**

## Geschwindigkeitsklassen [V in km/h]

Zeit	Σ	10	20	30	40	50	60	70	80	90	100	110	>110
00:00-06:00	1153	1	1	9	31	306	559	180	39	16	8	1	2
06:00-09:00	2419	0	14	36	124	1105	994	138	7	1	0	0	0
15:00-19:00	5658	0	42	88	227	2495	2496	288	20	2	0	0	0
06:00-22:00	19052	1	113	259	901	8584	8133	988	65	7	1	0	0
00:00-24:00	21313	2	115	272	959	9282	9220	1306	119	25	10	1	2

## Geschwindigkeitskennzahlen [V in km/h]



**DSD SAFETY Erfolg**

Vmin	Vavg	Vmax	V15	V50	V85	Vexc %
5	50	126	44	51	57	<b>50.1</b>

Vin	Vout	Vred	Vred %
<b>50</b>	<b>48</b>	-2	-4

## Beschreibungen

Vmin: Minimale Geschwindigkeit  
 Vavg: Durchschnittliche Geschwindigkeit  
 Vmax: Maximale Geschwindigkeit  
 V15: Grenzggeschwindigkeit für die ersten 15% der Fahrzeuge  
 V50: Grenzggeschwindigkeit für die ersten 50% der Fahrzeuge

V85: Grenzggeschwindigkeit für die ersten 85% der Fahrzeuge  
 Vexc %: Geschwindigkeitsüberschreitung in %  
 Vin: Durchschnittliche Eintrittsgeschwindigkeit  
 Vout: Durchschnittliche Austrittsgeschwindigkeit  
 Vred: Durchschnittliche Reduktion der Geschwindigkeit zwischen Eintritt und Austritt


## Autor

Institution **Gemeinde Weßling**  
 Abteilung  
 Straße **Gautinger Straße 17**  
 PLZ **82234**  
 Stadt **Weßling**  
 Land  
 Ansprechpartner  
 Telefon  
 E-Mail



Erstellt mit **DataCollect Webreporter** Version 1.0 am 07.06.2019 07:37:34

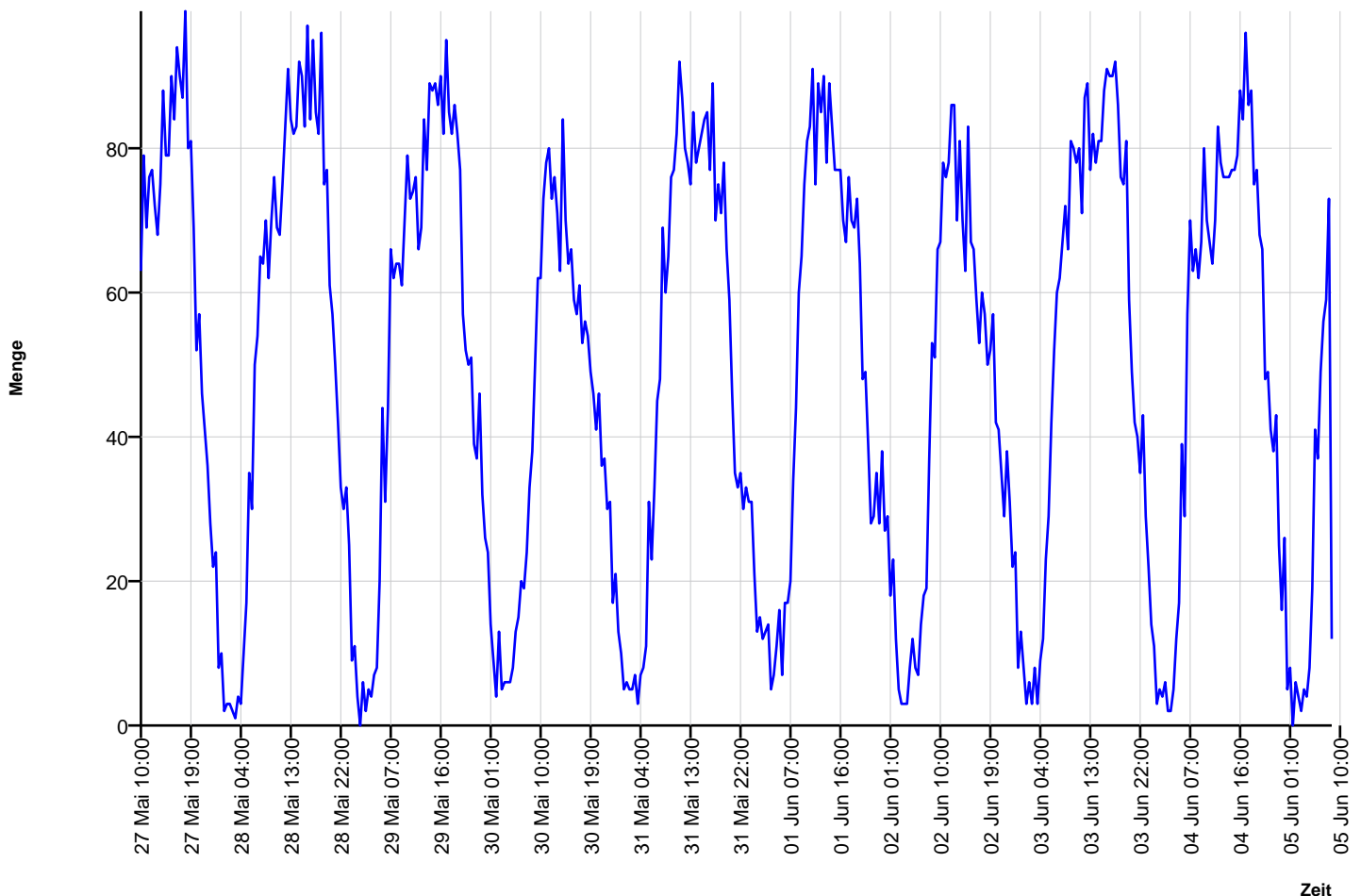
## Messstelle

Name **Weßling Nord**  
 Rtg. kommend (Name) **Gilching**  
 Rtg. gehend (Name)  
 Vmax StVO   
 Kommentar **Ortseinwärts**  
 Gerätetyp **DSD**

## Zeitbereich

Startdatum **27.05.2019 10:00**  
 Enddatum **05.06.2019 08:59**  
 Tage **Mo, Di, Mi, Do, Fr, Sa, So**  
 Zeitintervall **30 Minuten**  
 Zeitfenster / Tag **00:00 - 23:59**

## Verkehrsmengen Ganglinie




## Autor

Institution **Gemeinde Weßling**  
 Abteilung  
 Straße **Gautinger Straße 17**  
 PLZ **82234**  
 Stadt **Weßling**  
 Land  
 Ansprechpartner  
 Telefon  
 E-Mail



Erstellt mit **DataCollect Webreporter** Version 1.0 am 07.06.2019 07:37:34

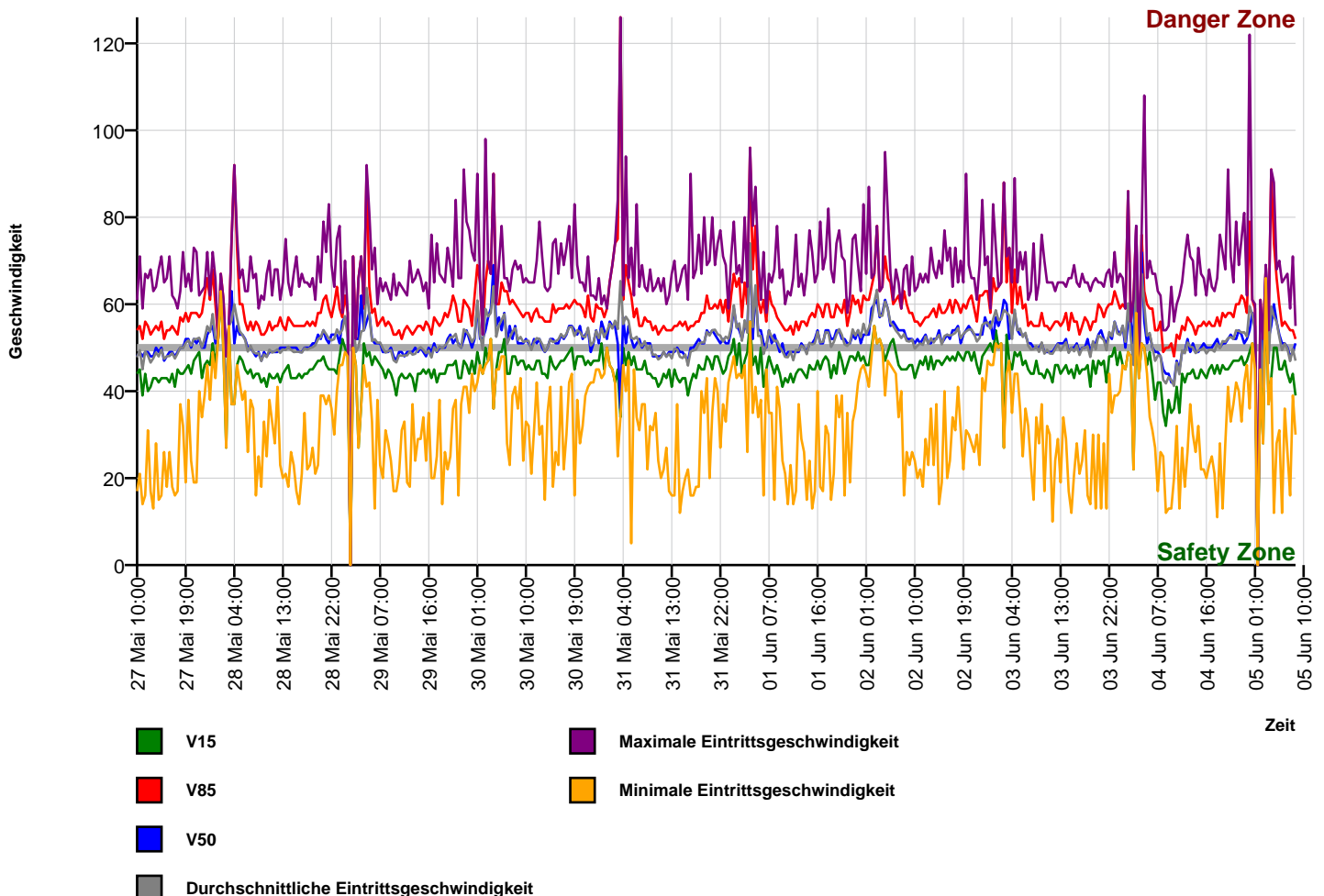
## Messstelle

Name **Weßling Nord**  
 Rtg. kommend (Name) **Gilching**  
 Rtg. gehend (Name)  
 Vmax StVO   
 Kommentar **Ortseinwärts**  
 Gerätetyp **DSD**

## Zeitbereich

Startdatum **27.05.2019 10:00**  
 Enddatum **05.06.2019 08:59**  
 Tage **Mo, Di, Mi, Do, Fr, Sa, So**  
 Zeitintervall **30 Minuten**  
 Zeitfenster / Tag **00:00 - 23:59**

## Geschwindigkeits-Diagramm




## Autor

Institution Gemeinde Weßling  
 Abteilung  
 Straße Gautinger Straße 17  
 PLZ 82234  
 Stadt Weßling  
 Land  
 Ansprechpartner  
 Telefon  
 E-Mail



Erstellt mit **DataCollect Webreporter** Version 1.0 am 07.06.2019 07:37:34

## Messstelle

Name Weßling Nord  
 Rtg. kommend (Name) Gilching  
 Rtg. gehend (Name)  
 Vmax StVO   
 Kommentar Ortseinwärts  
 Gerätetyp **DSD**

## Zeitbereich

Startdatum 27.05.2019 10:00  
 Enddatum 05.06.2019 08:59  
 Tage Mo, Di, Mi, Do, Fr, Sa, So  
 Zeitintervall 30 Minuten  
 Zeitfenster / Tag 00:00 - 23:59

## Geschwindigkeits-Histogramm

