


## Autor

Institution **Gemeinde Weßling**  
 Abteilung  
 Straße **Gautinger Straße 17**  
 PLZ **82234**  
 Stadt **Weßling**  
 Land  
 Ansprechpartner  
 Telefon  
 E-Mail



Erstellt mit **DataCollect Webreporter** Version 1.0 am 20.03.2019 12:05:51

## Messstelle

Name **O-hofen Ost**  
 Rtg. kommend (Name) **Unterbrunn**  
 Rtg. gehend (Name)  
 Vmax StVO ****  
 Kommentar **Ortsauswärts**  
 Gerätetyp **DSD**

## Zeitbereich

Startdatum **25.02.2019 10:00**  
 Enddatum **18.03.2019 07:59**  
 Tage **Mo, Di, Mi, Do, Fr, Sa, So**  
 Zeitintervall **30 Minuten**  
 Zeitfenster / Tag **00:00 - 23:59**

## Geschwindigkeitsklassen [V in km/h]

Zeit	Σ	10	20	30	40	50	60	70	80	90	100	110	>110
00:00-06:00	569	0	4	7	86	255	174	38	4	1	0	0	0
06:00-09:00	2570	0	54	86	338	1372	664	56	0	0	0	0	0
15:00-19:00	5097	5	74	158	927	2913	935	78	4	3	0	0	0
06:00-22:00	15178	15	327	574	2820	8308	2889	229	13	3	0	0	0
00:00-24:00	16172	15	336	592	2972	8805	3147	281	20	4	0	0	0

## Geschwindigkeitskennzahlen [V in km/h]



**DSD SAFETY Erfolg**

Vmin	Vavg	Vmax	V15	V50	V85	Vexc %
3	45	86	38	45	52	<b>21.3</b>

Vin	Vout	Vred	Vred %
<b>45</b>	<b>43</b>	-2	-4

## Beschreibungen

Vmin: Minimale Geschwindigkeit  
 Vavg: Durchschnittliche Geschwindigkeit  
 Vmax: Maximale Geschwindigkeit  
 V15: Grenzggeschwindigkeit für die ersten 15% der Fahrzeuge  
 V50: Grenzggeschwindigkeit für die ersten 50% der Fahrzeuge

V85: Grenzggeschwindigkeit für die ersten 85% der Fahrzeuge  
 Vexc %: Geschwindigkeitsüberschreitung in %  
 Vin: Durchschnittliche Eintrittsgeschwindigkeit  
 Vout: Durchschnittliche Austrittsgeschwindigkeit  
 Vred: Durchschnittliche Reduktion der Geschwindigkeit zwischen Eintritt und Austritt

## Autor

Institution **Gemeinde Weßling**  
 Abteilung  
 Straße **Gautinger Straße 17**  
 PLZ **82234**  
 Stadt **Weßling**  
 Land  
 Ansprechpartner  
 Telefon  
 E-Mail



Erstellt mit **DataCollect Webreporter** Version 1.0 am 20.03.2019 12:05:52

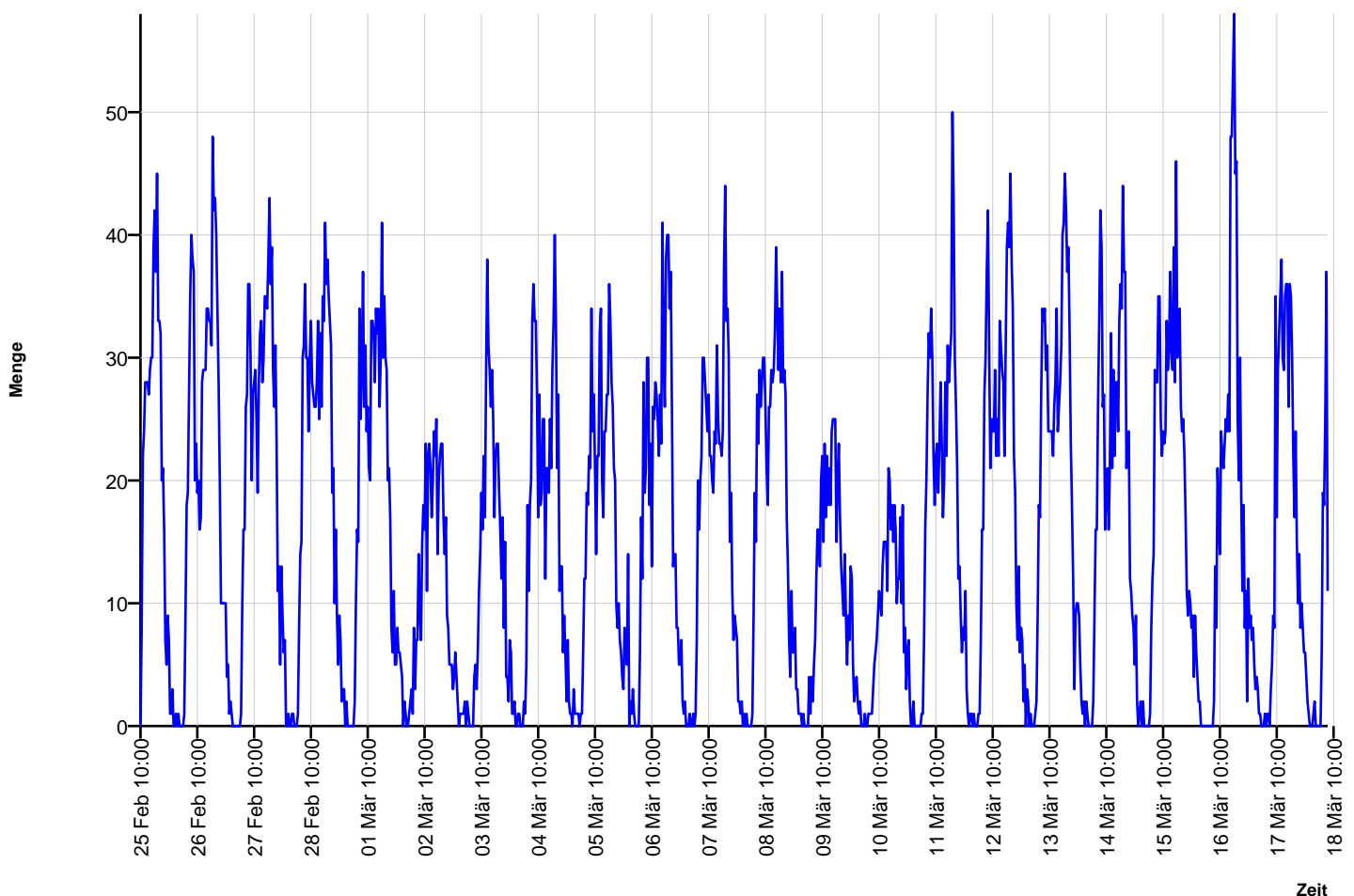
## Messstelle

Name **O-hofen Ost**  
 Rtg. kommend (Name) **Unterbrunn**  
 Rtg. gehend (Name)  
 Vmax StVO **50**  
 Kommentar **Ortsauswärts**  
 Gerätetyp **DSD**

## Zeitbereich

Startdatum **25.02.2019 10:00**  
 Enddatum **18.03.2019 07:59**  
 Tage **Mo, Di, Mi, Do, Fr, Sa, So**  
 Zeitintervall **30 Minuten**  
 Zeitfenster / Tag **00:00 - 23:59**

## Verkehrsmengen Ganglinie



## Autor

Institution **Gemeinde Weßling**  
 Abteilung  
 Straße **Gautinger Straße 17**  
 PLZ **82234**  
 Stadt **Weßling**  
 Land  
 Ansprechpartner  
 Telefon  
 E-Mail



Erstellt mit **DataCollect Webreporter** Version 1.0 am 20.03.2019 12:05:52

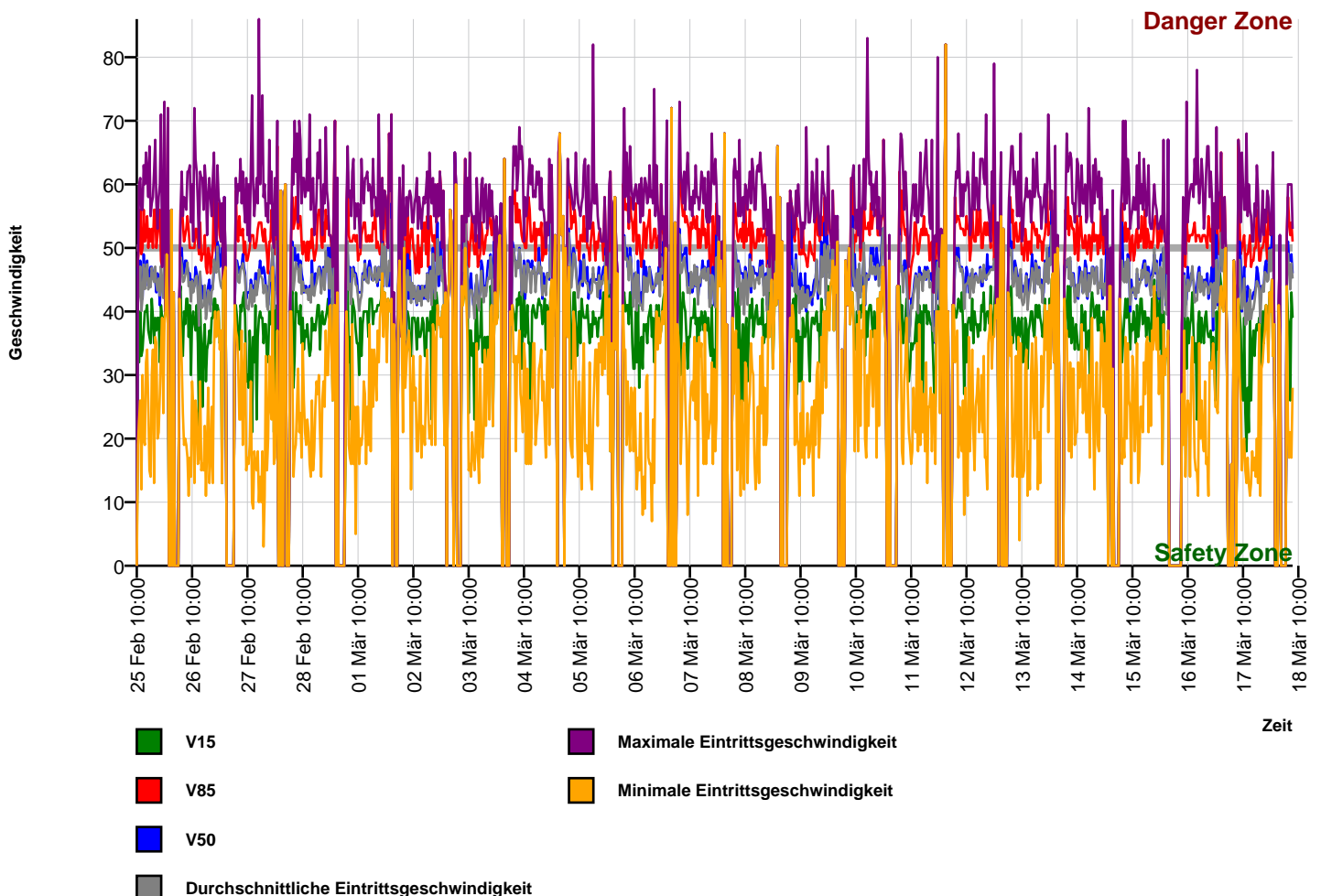
## Messstelle

Name **O-hofen Ost**  
 Rtg. kommend (Name) **Unterbrunn**  
 Rtg. gehend (Name)  
 Vmax StVO **50**  
 Kommentar **Ortsauswärts**  
 Gerätetyp **DSD**

## Zeitbereich

Startdatum **25.02.2019 10:00**  
 Enddatum **18.03.2019 07:59**  
 Tage **Mo, Di, Mi, Do, Fr, Sa, So**  
 Zeitintervall **30 Minuten**  
 Zeitfenster / Tag **00:00 - 23:59**

## Geschwindigkeits-Diagramm



## Autor

Institution **Gemeinde Weßling**  
 Abteilung  
 Straße **Gautinger Straße 17**  
 PLZ **82234**  
 Stadt **Weßling**  
 Land  
 Ansprechpartner  
 Telefon  
 E-Mail



Erstellt mit **DataCollect Webreporter** Version 1.0 am 20.03.2019 12:05:52

## Messstelle

Name **O-hofen Ost**  
 Rtg. kommend (Name) **Unterbrunn**  
 Rtg. gehend (Name)  
 Vmax StVO **50**  
 Kommentar **Ortsauswärts**  
 Gerätetyp **DSD**

## Zeitbereich

Startdatum **25.02.2019 10:00**  
 Enddatum **18.03.2019 07:59**  
 Tage **Mo, Di, Mi, Do, Fr, Sa, So**  
 Zeitintervall **30 Minuten**  
 Zeitfenster / Tag **00:00 - 23:59**

## Geschwindigkeits-Histogramm

