


Autor

Institution Gemeinde Weßling
 Abteilung
 Straße Gautinger Straße 17
 PLZ 82234
 Stadt Weßling
 Land Deutschland
 Ansprechpartner
 Telefon
 E-Mail info@gemeinde-wessling.de



Erstellt mit **DataCollect Webreporter** Version 1.0 am 30.07.2020 13:32:56

Messstelle

Name Ohofen N-O
 Rtg. kommend (Name) Gilching
 Rtg. gehend (Name)
 Vmax StVO 
 Kommentar Ortseinwärts
 Gerätetyp **DSD**

Zeitbereich

Startdatum 20.04.2020 07:00
 Enddatum 27.04.2020 07:59
 Tage Mo, Di, Mi, Do, Fr, Sa, So
 Zeitintervall 30 Minuten
 Zeitfenster / Tag 00:00 - 23:59

Geschwindigkeitsklassen [V in km/h]

Zeit	Σ	10	20	30	40	50	60	70	80	90	100	110	>110
00:00-06:00	107	1	3	4	6	32	36	21	3	1	0	0	0
06:00-09:00	653	2	6	18	57	202	263	93	11	1	0	0	0
15:00-19:00	2146	3	35	64	187	703	860	263	27	3	1	0	0
06:00-22:00	6086	12	101	182	527	2010	2420	727	94	9	3	0	1
00:00-24:00	6311	15	109	188	546	2074	2494	767	100	13	3	1	1

Geschwindigkeitskennzahlen [V in km/h]



DSD SAFETY Erfolg

Vmin	Vavg	Vmax	V15	V50	V85	Vexc %
4	50	112	41	51	60	95.1

Vin	Vout	Vred	Vred %
50	43	-7	-14

Beschreibungen

Vmin: Minimale Geschwindigkeit
 Vavg: Durchschnittliche Geschwindigkeit
 Vmax: Maximale Geschwindigkeit
 V15: Grenzggeschwindigkeit für die ersten 15% der Fahrzeuge
 V50: Grenzggeschwindigkeit für die ersten 50% der Fahrzeuge

V85: Grenzggeschwindigkeit für die ersten 85% der Fahrzeuge
 Vexc %: Geschwindigkeitsüberschreitung in %
 Vin: Durchschnittliche Eintrittsgeschwindigkeit
 Vout: Durchschnittliche Austrittsgeschwindigkeit
 Vred: Durchschnittliche Reduktion der Geschwindigkeit zwischen Eintritt und Austritt


Autor

Institution Gemeinde Weßling
Abteilung
Straße Gautinger Straße 17
PLZ 82234
Stadt Weßling
Land Deutschland
Ansprechpartner
Telefon
E-Mail info@gemeinde-wessling.de



Erstellt mit **DataCollect Webreporter** Version 1.0 am 30.07.2020 13:32:56

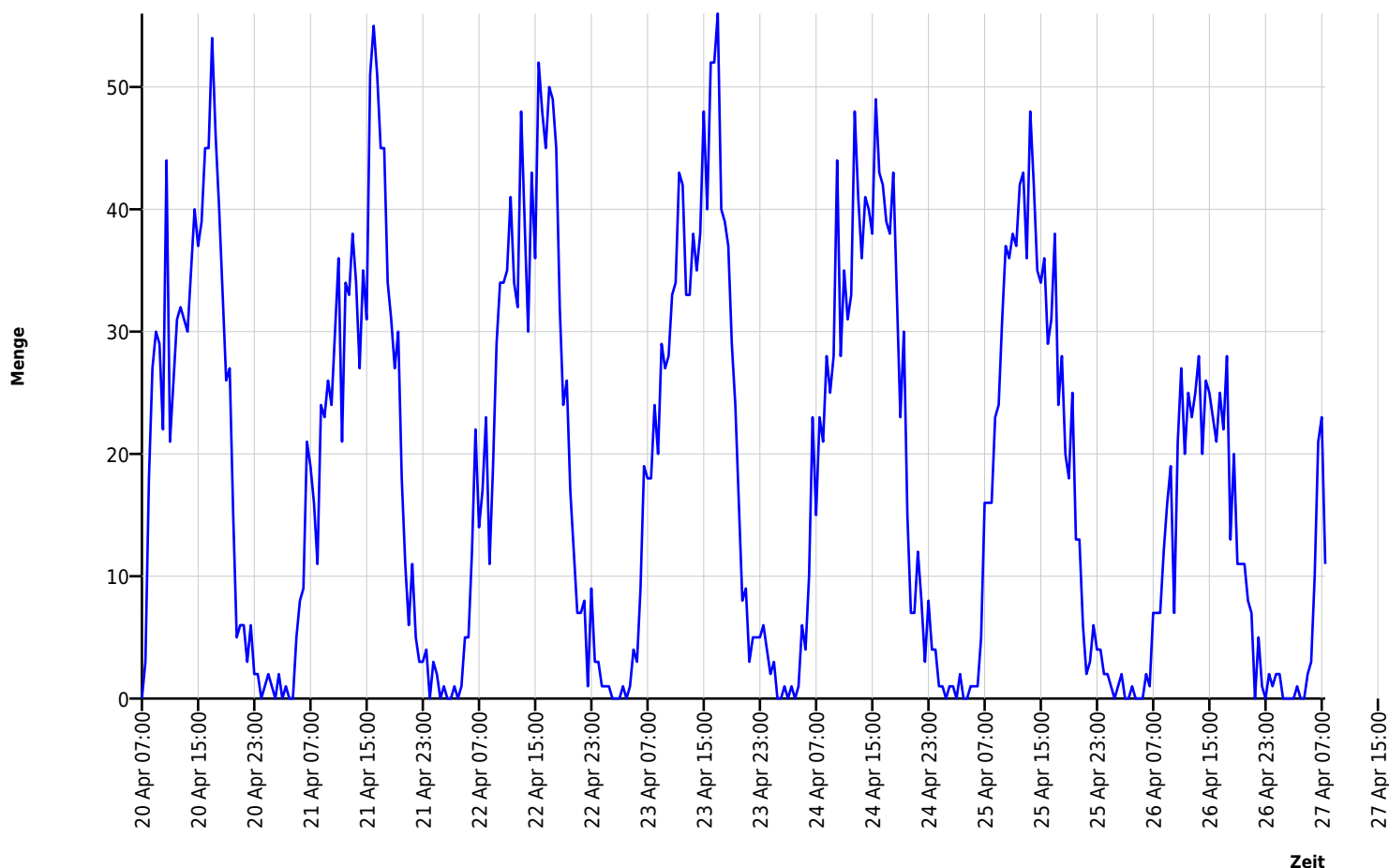
Messtelle

Name Ohofen N-O
Rtg. kommend (Name) Gilching
Rtg. gehend (Name)
Vmax StVO 
Kommentar Ortseinwärts
Gerätetyp **DSD**

Zeitbereich

Startdatum 20.04.2020 07:00
Enddatum 27.04.2020 07:59
Tage Mo, Di, Mi, Do, Fr, Sa, So
Zeitintervall 30 Minuten
Zeitfenster / Tag 00:00 - 23:59

Verkehrsmengen Ganglinie




Autor

Institution Gemeinde Weßling
 Abteilung
 Straße Gautinger Straße 17
 PLZ 82234
 Stadt Weßling
 Land Deutschland
 Ansprechpartner
 Telefon
 E-Mail info@gemeinde-wessling.de



Erstellt mit **DataCollect Webreporter** Version 1.0 am 30.07.2020 13:32:56

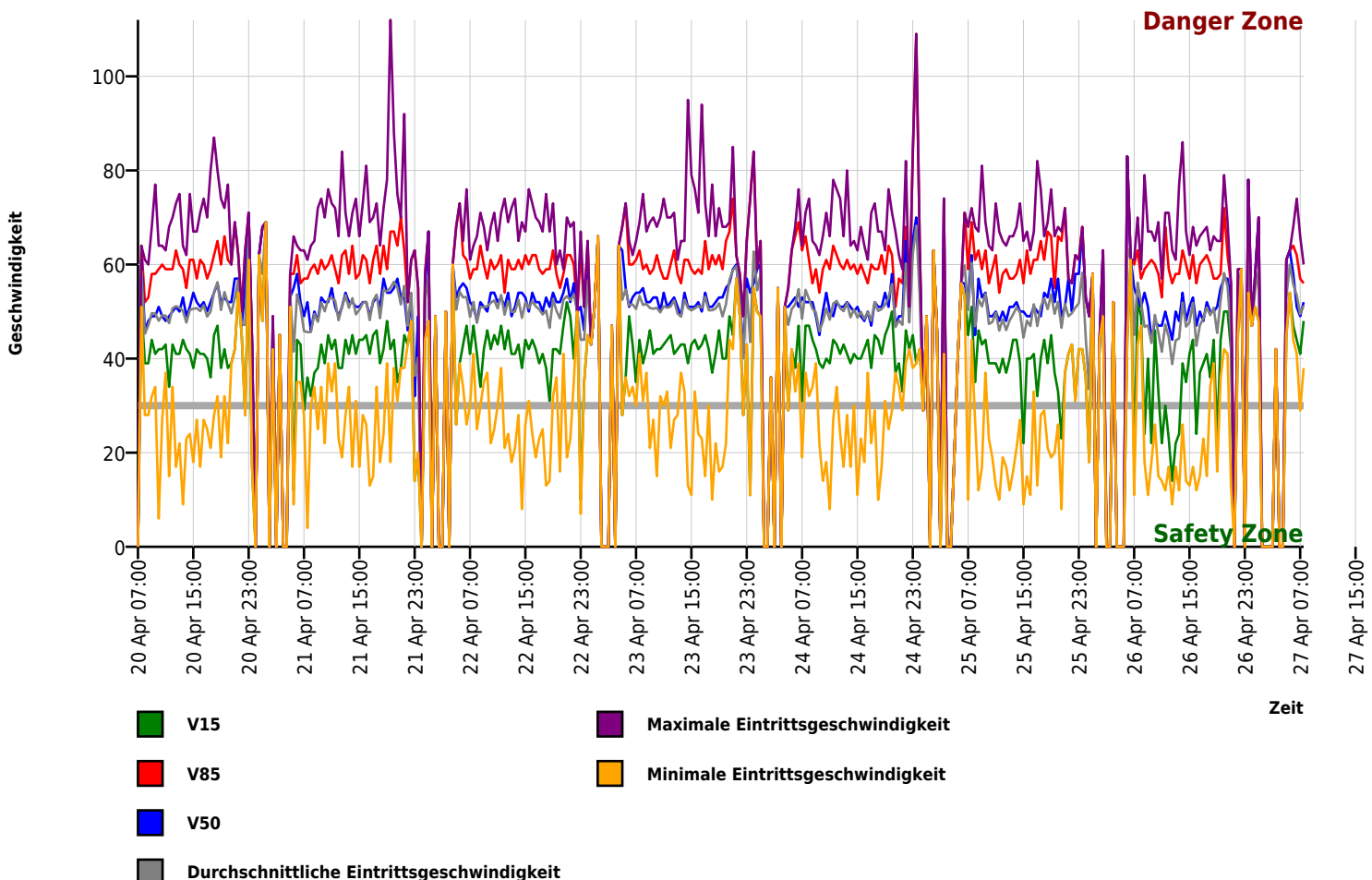
Messtelle

Name Ohofen N-O
 Rtg. kommend (Name) Gilching
 Rtg. gehend (Name)
 Vmax StVO 
 Kommentar Ortseinwärts
 Gerätetyp **DSD**

Zeitbereich

Startdatum 20.04.2020 07:00
 Enddatum 27.04.2020 07:59
 Tage Mo, Di, Mi, Do, Fr, Sa, So
 Zeitintervall 30 Minuten
 Zeitfenster / Tag 00:00 - 23:59

Geschwindigkeits-Diagramm




Autor

Institution Gemeinde Weßling
 Abteilung
 Straße Gautinger Straße 17
 PLZ 82234
 Stadt Weßling
 Land Deutschland
 Ansprechpartner
 Telefon
 E-Mail info@gemeinde-wessling.de



Erstellt mit **DataCollect Webreporter** Version 1.0 am 30.07.2020 13:32:56

Messtelle

Name Ohofen N-O
 Rtg. kommend (Name) Gilching
 Rtg. gehend (Name)
 Vmax StVO 
 Kommentar Ortseinwärts
 Gerätetyp **DSD**

Zeitbereich

Startdatum 20.04.2020 07:00
 Enddatum 27.04.2020 07:59
 Tage Mo, Di, Mi, Do, Fr, Sa, So
 Zeitintervall 30 Minuten
 Zeitfenster / Tag 00:00 - 23:59

Geschwindigkeits-Histogramm

