


Autor

Institution **Gemeinde Weßling**
 Abteilung
 Straße **Gautinger Straße 17**
 PLZ **82234**
 Stadt **Weßling**
 Land
 Ansprechpartner
 Telefon
 E-Mail



Erstellt mit **DataCollect Webreporter** Version 1.0 am 07.06.2019 07:36:12

Messstelle

Name **O-hofen N-O**
 Rtg. kommend (Name) **Gilching**
 Rtg. gehend (Name)
 Vmax StVO 
 Kommentar **Ortseinwärts**
 Gerätetyp **DSD**

Zeitbereich

Startdatum **27.05.2019 10:00**
 Enddatum **05.06.2019 08:59**
 Tage **Mo, Di, Mi, Do, Fr, Sa, So**
 Zeitintervall **30 Minuten**
 Zeitfenster / Tag **00:00 - 23:59**

Geschwindigkeitsklassen [V in km/h]

Zeit	Σ	10	20	30	40	50	60	70	80	90	100	110	>110
00:00-06:00	269	0	3	1	19	67	129	47	3	0	0	0	0
06:00-09:00	995	1	3	8	31	331	470	134	17	0	0	0	0
15:00-19:00	3224	6	28	58	127	1125	1530	305	38	6	0	0	1
06:00-22:00	8892	18	89	150	353	3113	4067	957	129	13	2	0	1
00:00-24:00	9477	18	94	159	383	3291	4335	1040	140	14	2	0	1

Geschwindigkeitskennzahlen [V in km/h]



DSD SAFETY Erfolg

Vmin	Vavg	Vmax	V15	V50	V85	Vexc %
7	52	114	45	52	60	58.4

Vin	Vout	Vred	Vred %
52	45	-7	-13

Beschreibungen

Vmin: Minimale Geschwindigkeit
 Vavg: Durchschnittliche Geschwindigkeit
 Vmax: Maximale Geschwindigkeit
 V15: Grenzggeschwindigkeit für die ersten 15% der Fahrzeuge
 V50: Grenzggeschwindigkeit für die ersten 50% der Fahrzeuge

V85: Grenzggeschwindigkeit für die ersten 85% der Fahrzeuge
 Vexc %: Geschwindigkeitsüberschreitung in %
 Vin: Durchschnittliche Eintrittsgeschwindigkeit
 Vout: Durchschnittliche Austrittsgeschwindigkeit
 Vred: Durchschnittliche Reduktion der Geschwindigkeit zwischen Eintritt und Austritt

Autor

Institution **Gemeinde Weßling**
 Abteilung
 Straße **Gautinger Straße 17**
 PLZ **82234**
 Stadt **Weßling**
 Land
 Ansprechpartner
 Telefon
 E-Mail



Erstellt mit **DataCollect Webreporter** Version 1.0 am 07.06.2019 07:36:12

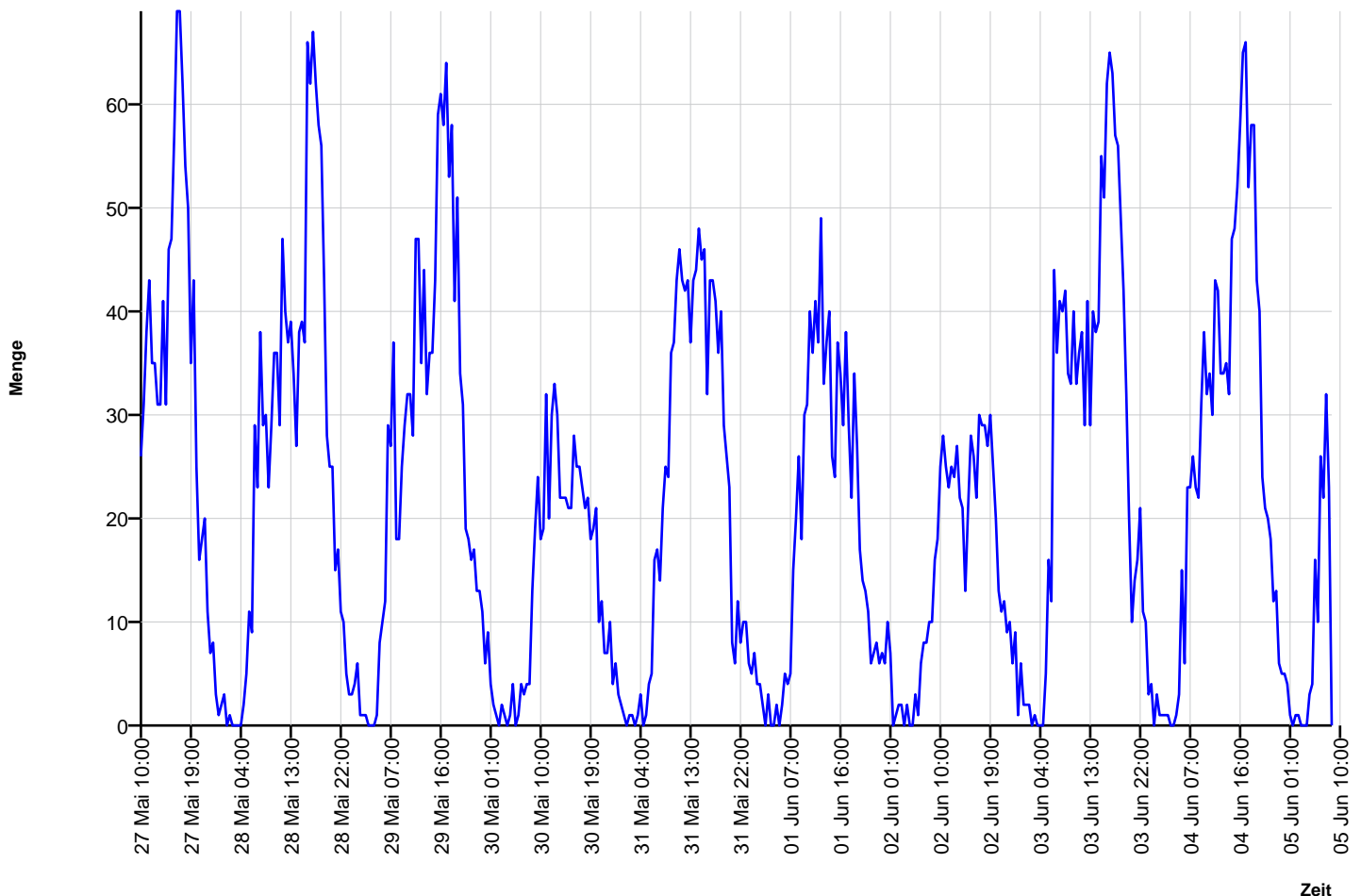
Messstelle

Name **O-hofen N-O**
 Rtg. kommend (Name) **Gilching**
 Rtg. gehend (Name)
 Vmax StVO **50**
 Kommentar **Ortseinwärts**
 Gerätetyp **DSD**

Zeitbereich

Startdatum **27.05.2019 10:00**
 Enddatum **05.06.2019 08:59**
 Tage **Mo, Di, Mi, Do, Fr, Sa, So**
 Zeitintervall **30 Minuten**
 Zeitfenster / Tag **00:00 - 23:59**

Verkehrsmengen Ganglinie



Autor

Institution **Gemeinde Weßling**
 Abteilung
 Straße **Gautinger Straße 17**
 PLZ **82234**
 Stadt **Weßling**
 Land
 Ansprechpartner
 Telefon
 E-Mail



Erstellt mit **DataCollect Webreporter** Version 1.0 am 07.06.2019 07:36:12

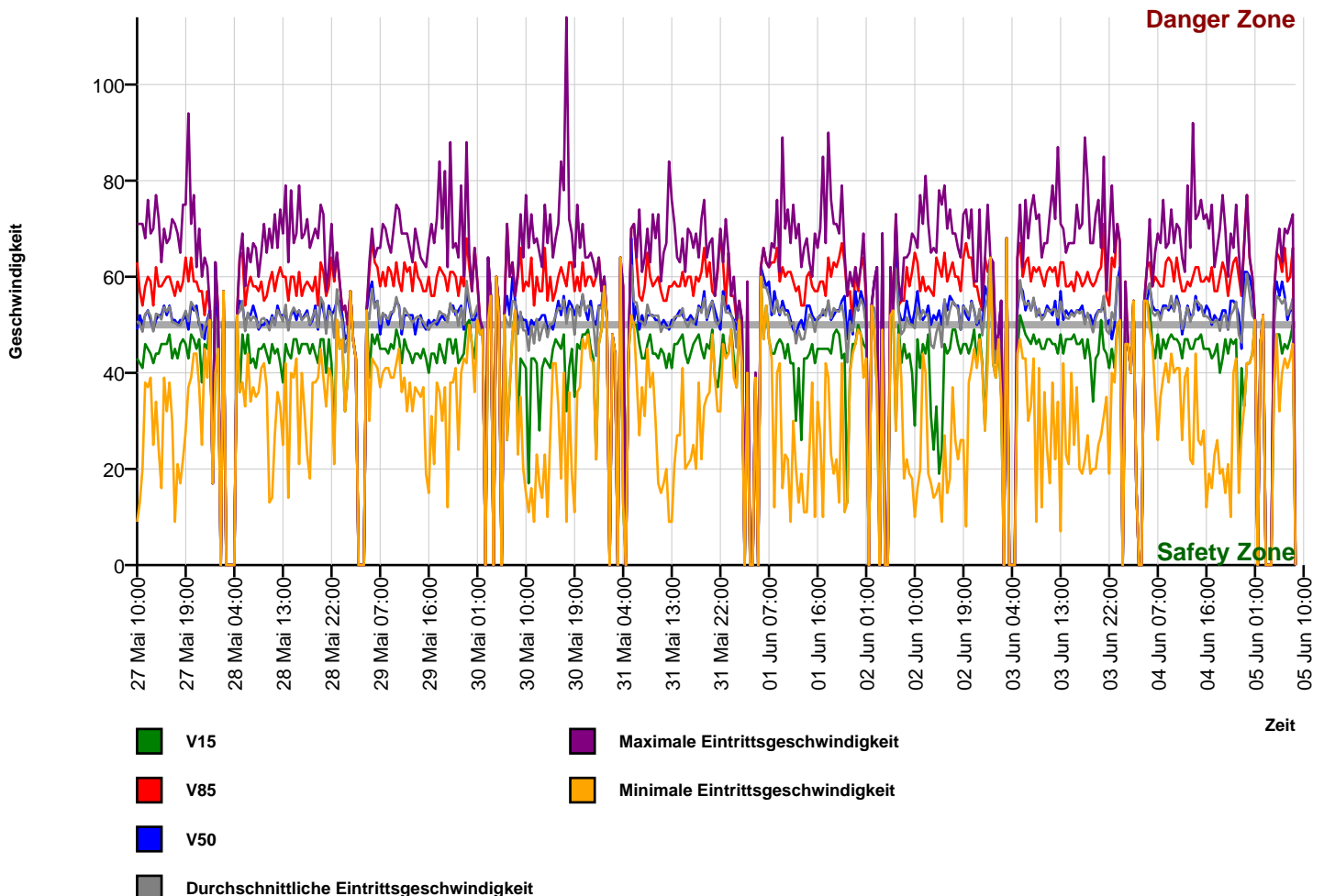
Messstelle

Name **O-hofen N-O**
 Rtg. kommend (Name) **Gilching**
 Rtg. gehend (Name)
 Vmax StVO **50**
 Kommentar **Ortseinwärts**
 Gerätetyp **DSD**

Zeitbereich

Startdatum **27.05.2019 10:00**
 Enddatum **05.06.2019 08:59**
 Tage **Mo, Di, Mi, Do, Fr, Sa, So**
 Zeitintervall **30 Minuten**
 Zeitfenster / Tag **00:00 - 23:59**

Geschwindigkeits-Diagramm




Autor

Institution Gemeinde Weßling
 Abteilung
 Straße Gautinger Straße 17
 PLZ 82234
 Stadt Weßling
 Land
 Ansprechpartner
 Telefon
 E-Mail



Erstellt mit **DataCollect Webreporter** Version 1.0 am 07.06.2019 07:36:12

Messstelle

Name O-hofen N-O
 Rtg. kommend (Name) Gilching
 Rtg. gehend (Name)
 Vmax StVO 
 Kommentar Ortseinwärts
 Gerätetyp **DSD**

Zeitbereich

Startdatum 27.05.2019 10:00
 Enddatum 05.06.2019 08:59
 Tage Mo, Di, Mi, Do, Fr, Sa, So
 Zeitintervall 30 Minuten
 Zeitfenster / Tag 00:00 - 23:59

Geschwindigkeits-Histogramm

