

Autor

Institution **Gemeinde Weßling**
 Abteilung
 Straße **Gautinger Straße 17**
 PLZ **82234**
 Stadt **Weßling**
 Land
 Ansprechpartner
 Telefon
 E-Mail



Erstellt mit **DataCollect Webreporter** Version 1.0 am 20.03.2019 11:51:24

Messstelle

Name **O-hofen N-O**
 Rtg. kommend (Name) **Gilching**
 Rtg. gehend (Name)
 Vmax StVO **50**
 Kommentar **Ortseinwärts**
 Gerätetyp **DSD**

Zeitbereich

Startdatum **04.03.2019 08:00**
 Enddatum **11.03.2019 08:59**
 Tage **Mo, Di, Mi, Do, Fr, Sa, So**
 Zeitintervall **30 Minuten**
 Zeitfenster / Tag **00:00 - 23:59**

Geschwindigkeitsklassen

[V in km/h]

Zeit	Σ	10	20	30	40	50	60	70	80	90	100	110	>110
00:00-06:00	182	0	0	0	8	57	68	32	13	3	1	0	0
06:00-09:00	650	0	2	3	30	238	285	74	15	3	0	0	0
15:00-19:00	2370	1	13	18	122	925	990	255	39	7	0	0	0
06:00-22:00	6493	3	20	46	314	2497	2785	708	102	18	0	0	0
00:00-24:00	6891	3	21	48	337	2641	2933	765	118	23	1	1	0

Geschwindigkeitskennzahlen

[V in km/h]



DSD SAFETY Erfolg

Vmin	Vavg	Vmax	V15	V50	V85	Vexc %
9	52	110	45	52	60	55.7

Vin	Vout	Vred	Vred %
52	46	-6	-12

Beschreibungen

Vmin: Minimale Geschwindigkeit

Vavg: Durchschnittliche Geschwindigkeit

Vmax: Maximale Geschwindigkeit

V15: Grenzggeschwindigkeit für die ersten 15% der Fahrzeuge

V50: Grenzggeschwindigkeit für die ersten 50% der Fahrzeuge

V85: Grenzggeschwindigkeit für die ersten 85% der Fahrzeuge

Vexc %: Geschwindigkeitsüberschreitung in %

Vin: Durchschnittliche Eintrittsgeschwindigkeit

Vout: Durchschnittliche Austrittsgeschwindigkeit

Vred: Durchschnittliche Reduktion der Geschwindigkeit zwischen Eintritt und Austritt

Autor

Institution **Gemeinde Weßling**
 Abteilung
 Straße **Gautinger Straße 17**
 PLZ **82234**
 Stadt **Weßling**
 Land
 Ansprechpartner
 Telefon
 E-Mail



Erstellt mit **DataCollect Webreporter** Version 1.0 am 20.03.2019 11:51:25

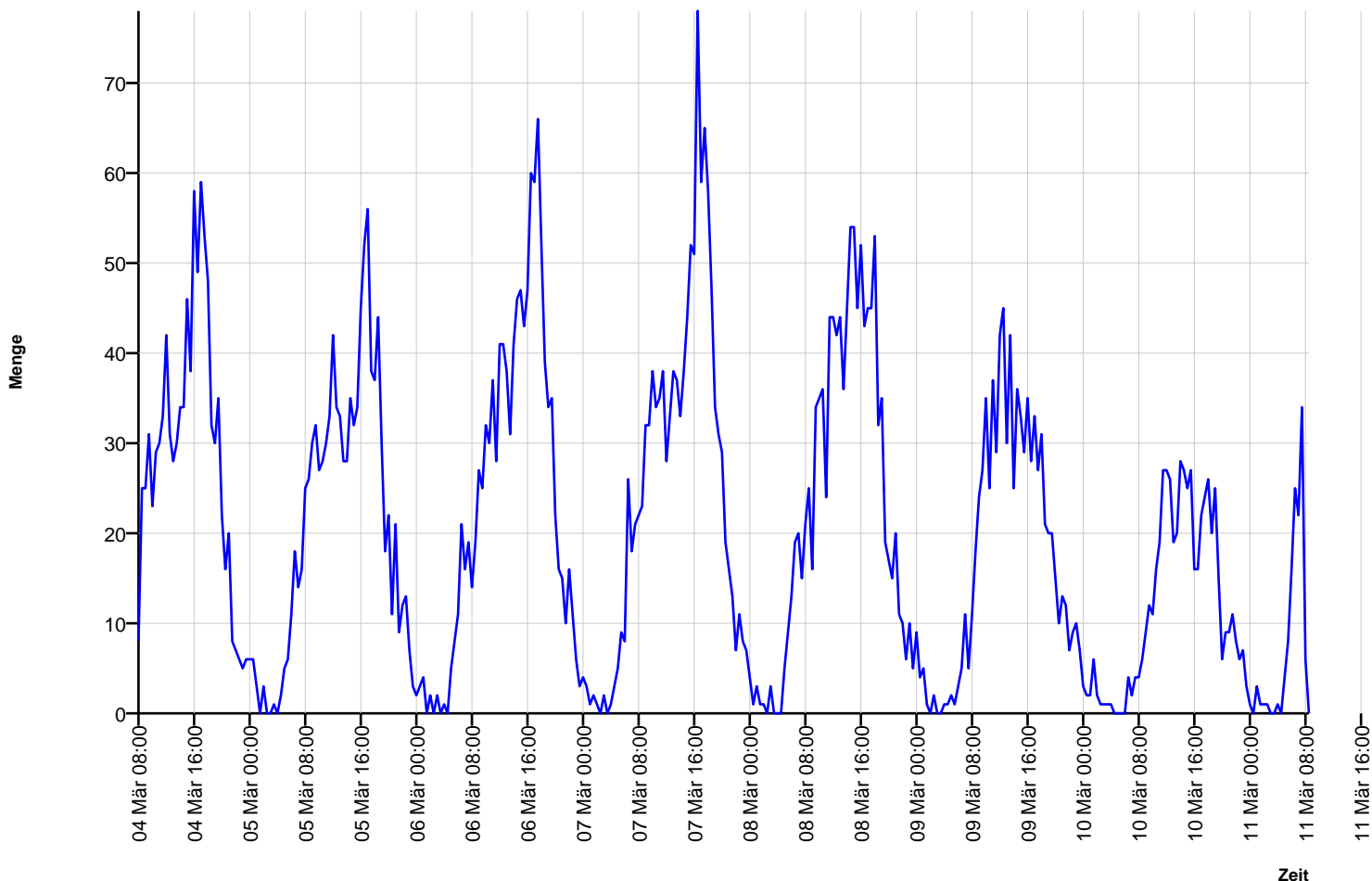
Messstelle

Name **O-hofen N-O**
 Rtg. kommend (Name) **Gilching**
 Rtg. gehend (Name)
 Vmax StVO **50**
 Kommentar **Ortseinwärts**
 Gerätetyp **DSD**

Zeitbereich

Startdatum **04.03.2019 08:00**
 Enddatum **11.03.2019 08:59**
 Tage **Mo, Di, Mi, Do, Fr, Sa, So**
 Zeitintervall **30 Minuten**
 Zeitfenster / Tag **00:00 - 23:59**

Verkehrsmengen Ganglinie



Autor

Institution **Gemeinde Weßling**
 Abteilung
 Straße **Gautinger Straße 17**
 PLZ **82234**
 Stadt **Weßling**
 Land
 Ansprechpartner
 Telefon
 E-Mail



Erstellt mit **DataCollect Webreporter** Version 1.0 am 20.03.2019 11:51:25

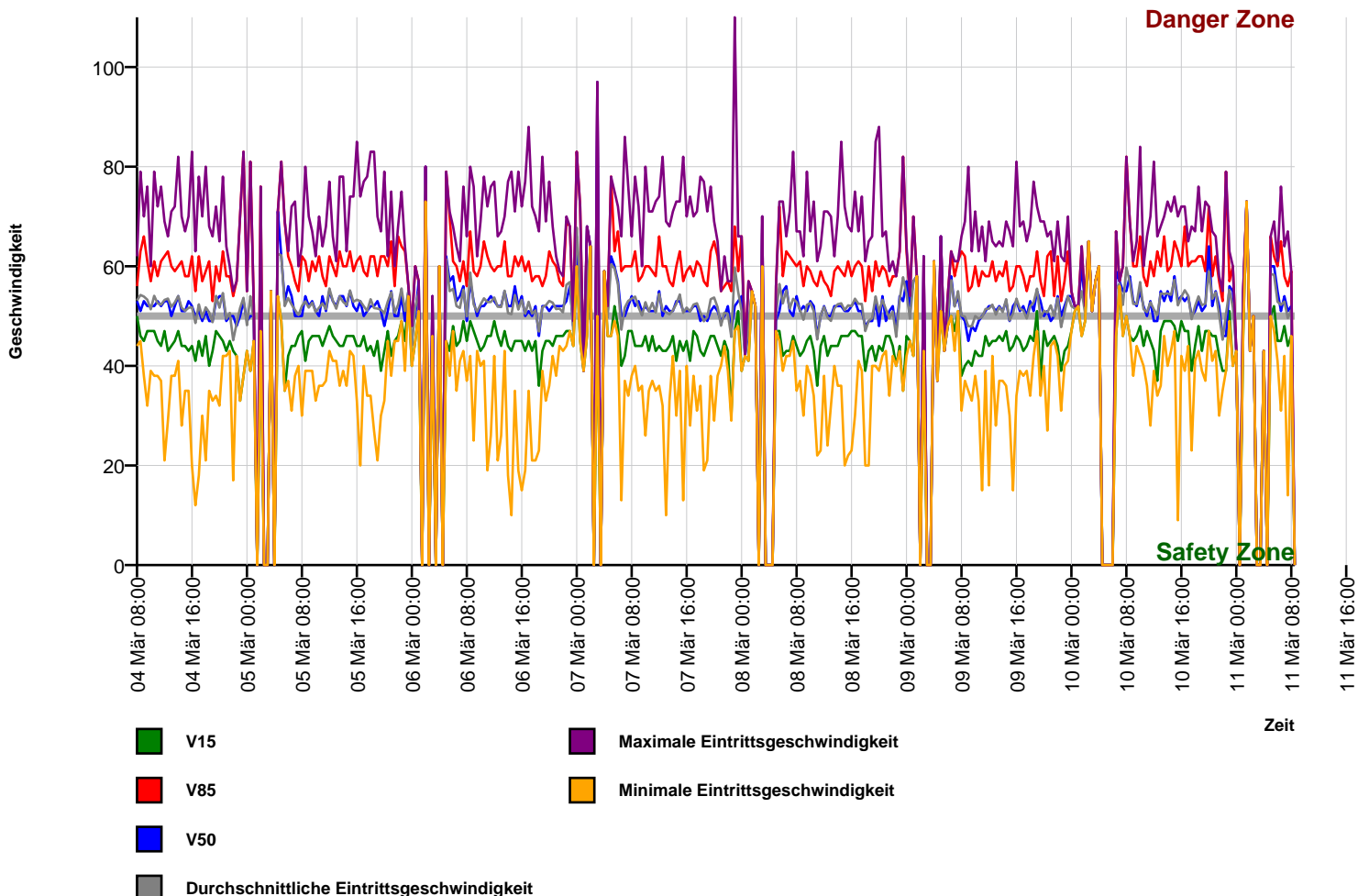
Messstelle

Name **O-hofen N-O**
 Rtg. kommend (Name) **Gilching**
 Rtg. gehend (Name)
 Vmax StVO **50**
 Kommentar **Ortseinwärts**
 Gerätetyp **DSD**

Zeitbereich

Startdatum **04.03.2019 08:00**
 Enddatum **11.03.2019 08:59**
 Tage **Mo, Di, Mi, Do, Fr, Sa, So**
 Zeitintervall **30 Minuten**
 Zeitfenster / Tag **00:00 - 23:59**

Geschwindigkeits-Diagramm




Autor

Institution Gemeinde Weßling
 Abteilung
 Straße Gautinger Straße 17
 PLZ 82234
 Stadt Weßling
 Land
 Ansprechpartner
 Telefon
 E-Mail



Erstellt mit **DataCollect Webreporter** Version 1.0 am 20.03.2019 11:51:25

Messstelle

Name O-hofen N-O
 Rtg. kommend (Name) Gilching
 Rtg. gehend (Name)
 Vmax StVO 
 Kommentar Ortseinwärts
 Gerätetyp **DSD**

Zeitbereich

Startdatum 04.03.2019 08:00
 Enddatum 11.03.2019 08:59
 Tage Mo, Di, Mi, Do, Fr, Sa, So
 Zeitintervall 30 Minuten
 Zeitfenster / Tag 00:00 - 23:59

Geschwindigkeits-Histogramm

