

## Autor

Institution **Gemeinde Weßling**  
 Abteilung  
 Straße **Gautinger Straße 17**  
 PLZ **82234**  
 Stadt **Weßling**  
 Land  
 Ansprechpartner  
 Telefon  
 E-Mail



Erstellt mit **DataCollect Webreporter** Version 1.0 am 14.02.2019 09:32:33

## Messstelle

Name **Hochstadt Süd**  
 Rtg. kommend (Name) **Unering**  
 Rtg. gehend (Name)  
 Vmax StVO **50**  
 Kommentar **Ortseinwärts**  
 Gerätetyp **DSD**

## Zeitbereich

Startdatum **03.12.2018 07:00**  
 Enddatum **29.01.2019 09:59**  
 Tage **Mo, Di, Mi, Do, Fr, Sa, So**  
 Zeitintervall **30 Minuten**  
 Zeitfenster / Tag **00:00 - 23:59**

## Geschwindigkeitsklassen

[V in km/h]

Zeit	Σ	10	20	30	40	50	60	70	80	90	100	110	>110
00:00-06:00	295	0	4	2	5	39	102	95	41	6	1	0	0
06:00-09:00	1342	0	2	1	17	267	678	309	63	4	0	1	0
15:00-19:00	8732	1	16	51	388	2316	4046	1602	278	27	7	0	0
06:00-22:00	23426	2	37	112	780	5682	11047	4789	878	81	17	1	0
00:00-24:00	24019	2	41	114	789	5763	11293	4971	937	90	18	1	0

## Geschwindigkeitskennzahlen

[V in km/h]



**DSD SAFETY Erfolg**

Vmin	Vavg	Vmax	V15	V50	V85	Vexc %
9	55	109	47	55	64	<b>72.1</b>

Vin	Vout	Vred	Vred %
<b>55</b>	<b>51</b>	-4	-7

## Beschreibungen

Vmin: Minimale Geschwindigkeit

Vavg: Durchschnittliche Geschwindigkeit

Vmax: Maximale Geschwindigkeit

V15: Grenzggeschwindigkeit für die ersten 15% der Fahrzeuge

V50: Grenzggeschwindigkeit für die ersten 50% der Fahrzeuge

V85: Grenzggeschwindigkeit für die ersten 85% der Fahrzeuge

Vexc %: Geschwindigkeitsüberschreitung in %

Vin: Durchschnittliche Eintrittsgeschwindigkeit

Vout: Durchschnittliche Austrittsgeschwindigkeit

Vred: Durchschnittliche Reduktion der Geschwindigkeit zwischen Eintritt und Austritt

## Autor

Institution **Gemeinde Weßling**  
 Abteilung  
 Straße **Gautinger Straße 17**  
 PLZ **82234**  
 Stadt **Weßling**  
 Land  
 Ansprechpartner  
 Telefon  
 E-Mail



Erstellt mit **DataCollect Webreporter** Version 1.0 am 14.02.2019 09:32:34

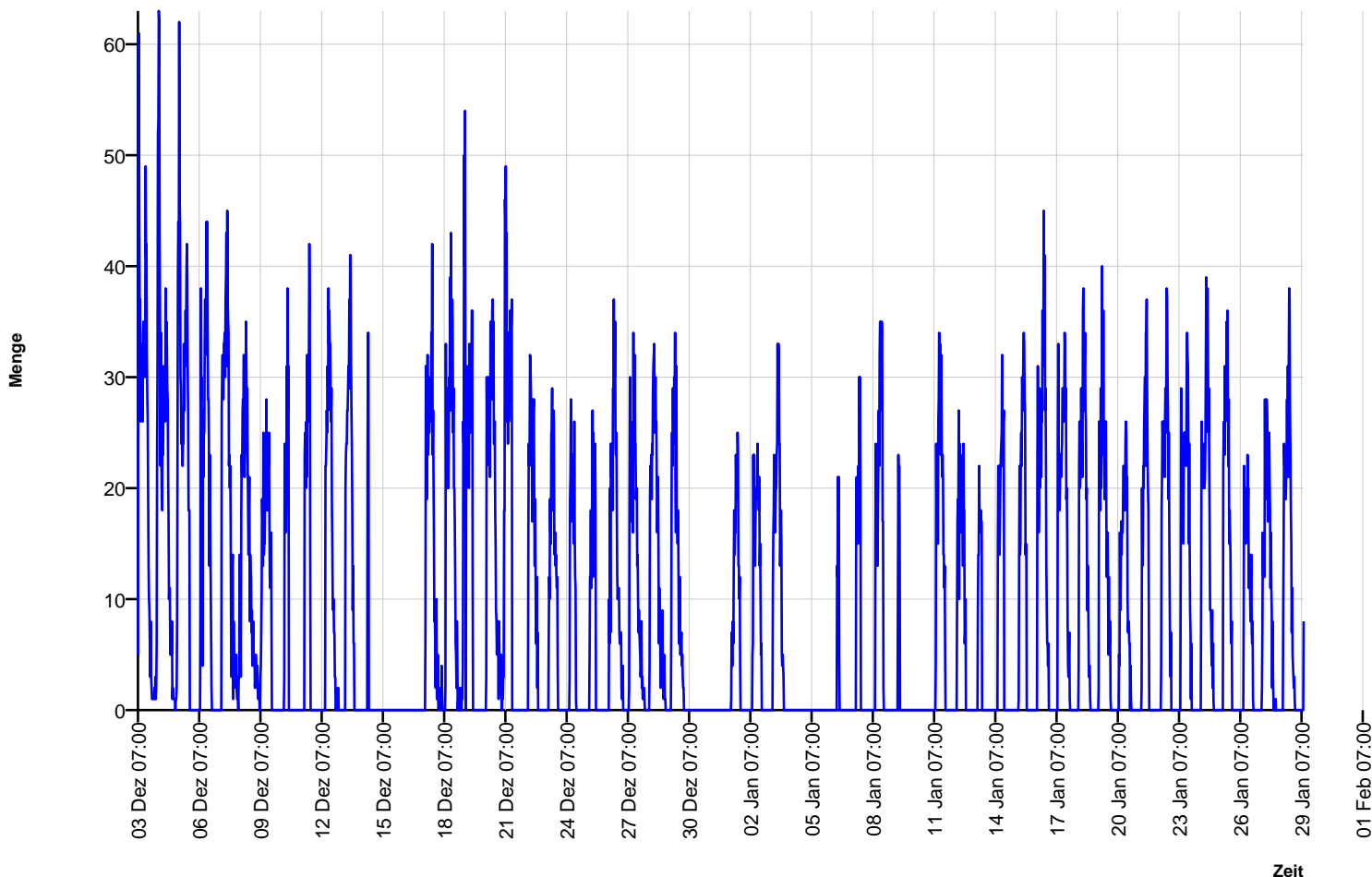
## Messstelle

Name **Hochstadt Süd**  
 Rtg. kommend (Name) **Unering**  
 Rtg. gehend (Name)  
 Vmax StVO **50**  
 Kommentar **Ortseinwärts**  
 Gerätetyp **DSD**

## Zeitbereich

Startdatum **03.12.2018 07:00**  
 Enddatum **29.01.2019 09:59**  
 Tage **Mo, Di, Mi, Do, Fr, Sa, So**  
 Zeitintervall **30 Minuten**  
 Zeitfenster / Tag **00:00 - 23:59**

## Verkehrsmengen Ganglinie



## Autor

Institution **Gemeinde Weßling**  
 Abteilung  
 Straße **Gautinger Straße 17**  
 PLZ **82234**  
 Stadt **Weßling**  
 Land  
 Ansprechpartner  
 Telefon  
 E-Mail



Erstellt mit **DataCollect Webreporter** Version 1.0 am 14.02.2019 09:32:34

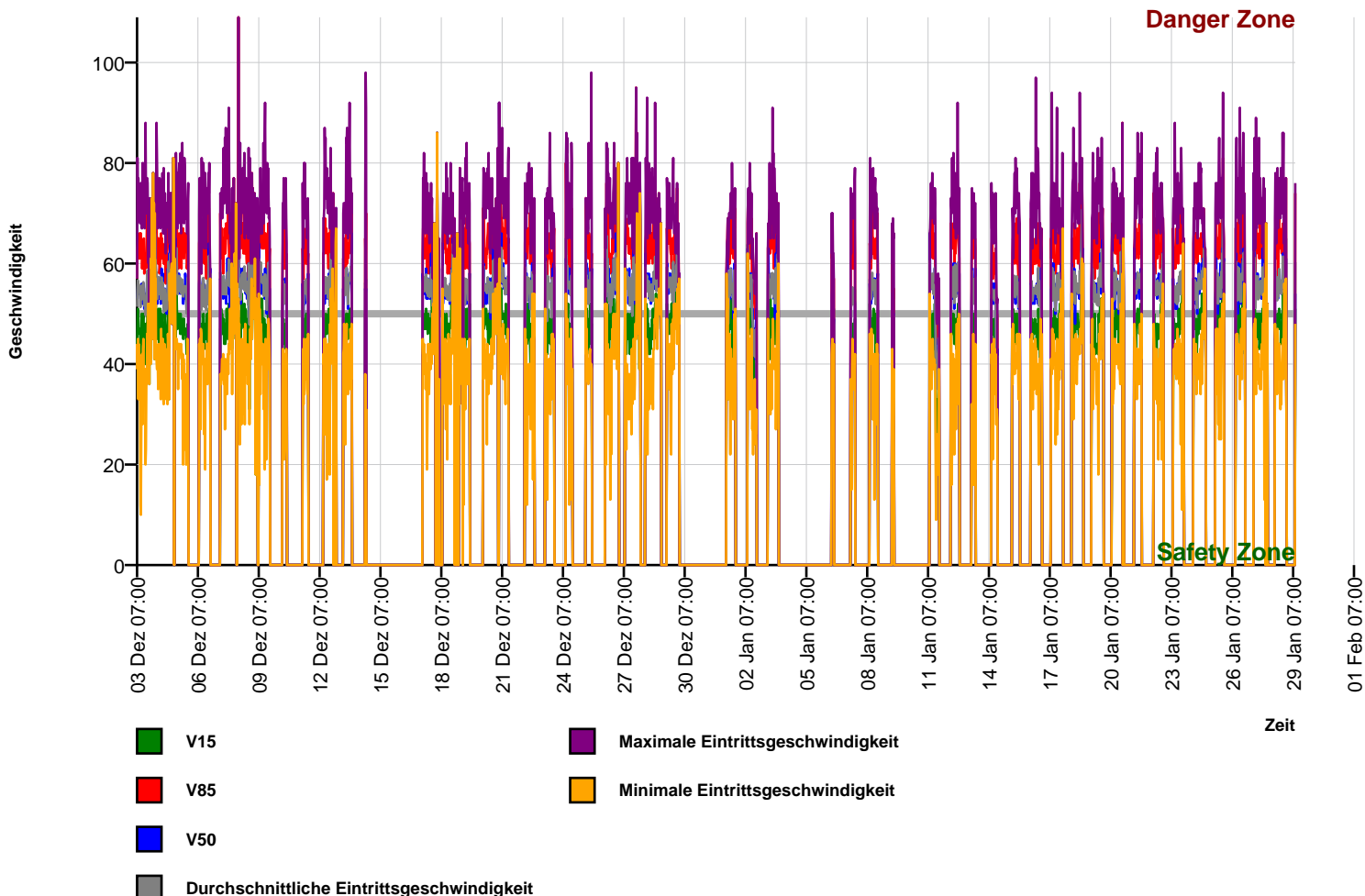
## Messstelle

Name **Hochstadt Süd**  
 Rtg. kommend (Name) **Unering**  
 Rtg. gehend (Name)  
 Vmax StVO **50**  
 Kommentar **Ortseinwärts**  
 Gerätetyp **DSD**

## Zeitbereich

Startdatum **03.12.2018 07:00**  
 Enddatum **29.01.2019 09:59**  
 Tage **Mo, Di, Mi, Do, Fr, Sa, So**  
 Zeitintervall **30 Minuten**  
 Zeitfenster / Tag **00:00 - 23:59**

## Geschwindigkeits-Diagramm




## Autor

Institution Gemeinde Weßling  
 Abteilung  
 Straße Gautinger Straße 17  
 PLZ 82234  
 Stadt Weßling  
 Land  
 Ansprechpartner  
 Telefon  
 E-Mail



Erstellt mit **DataCollect Webreporter** Version 1.0 am 14.02.2019 09:32:34

## Messstelle

Name Hochstadt Süd  
 Rtg. kommend (Name) Unering  
 Rtg. gehend (Name)  
 Vmax StVO   
 Kommentar Ortseinwärts  
 Gerätetyp **DSD**

## Zeitbereich

Startdatum 03.12.2018 07:00  
 Enddatum 29.01.2019 09:59  
 Tage Mo, Di, Mi, Do, Fr, Sa, So  
 Zeitintervall 30 Minuten  
 Zeitfenster / Tag 00:00 - 23:59

## Geschwindigkeits-Histogramm

