


## Autor

Institution Gemeinde Weßling  
 Abteilung  
 Straße Gautinger Straße 17  
 PLZ 82234  
 Stadt Weßling  
 Land Deutschland  
 Ansprechpartner  
 Telefon  
 E-Mail info@gemeinde-wessling.de



Erstellt mit **DataCollect Webreporter** Version 1.0 am 12.11.2019 16:46:15

## Messstelle

Name Hochstadt Süd  
 Rtg. kommend (Name) Unering  
 Rtg. gehend (Name)  
 Vmax StVO   
 Kommentar Ortseinwärts  
 Gerätetyp **DSD**

## Zeitbereich

Startdatum 28.10.2019 13:00  
 Enddatum 11.11.2019 08:59  
 Tage Mo, Di, Mi, Do, Fr, Sa, So  
 Zeitintervall 30 Minuten  
 Zeitfenster / Tag 00:00 - 23:59

## Geschwindigkeitsklassen [V in km/h]

Zeit	Σ	10	20	30	40	50	60	70	80	90	100	110	>110
00:00-06:00	256	0	0	0	6	45	89	86	25	5	0	0	0
06:00-09:00	1901	0	0	3	29	360	890	489	116	13	1	0	0
15:00-19:00	3241	1	6	17	130	840	1534	619	84	8	2	0	0
06:00-22:00	9872	4	19	50	289	2235	4611	2195	416	49	4	0	0
00:00-24:00	10439	4	19	50	301	2333	4835	2365	466	61	5	0	0

## Geschwindigkeitskennzahlen [V in km/h]



**DSD SAFETY Erfolg**

Vmin	Vavg	Vmax	V15	V50	V85	Vexc %
6	56	96	47	55	65	<b>74.1</b>

Vin	Vout	Vred	Vred %
<b>56</b>	<b>51</b>	-5	-9

## Beschreibungen

Vmin: Minimale Geschwindigkeit  
 Vavg: Durchschnittliche Geschwindigkeit  
 Vmax: Maximale Geschwindigkeit  
 V15: Grenzggeschwindigkeit für die ersten 15% der Fahrzeuge  
 V50: Grenzggeschwindigkeit für die ersten 50% der Fahrzeuge

V85: Grenzggeschwindigkeit für die ersten 85% der Fahrzeuge  
 Vexc %: Geschwindigkeitsüberschreitung in %  
 Vin: Durchschnittliche Eintrittsgeschwindigkeit  
 Vout: Durchschnittliche Austrittsgeschwindigkeit  
 Vred: Durchschnittliche Reduktion der Geschwindigkeit zwischen Eintritt und Austritt


## Autor

Institution Gemeinde Weßling  
Abteilung  
Straße Gautinger Straße 17  
PLZ 82234  
Stadt Weßling  
Land Deutschland  
Ansprechpartner  
Telefon  
E-Mail info@gemeinde-wessling.de



Erstellt mit **DataCollect Webreporter** Version 1.0 am 12.11.2019 16:46:16

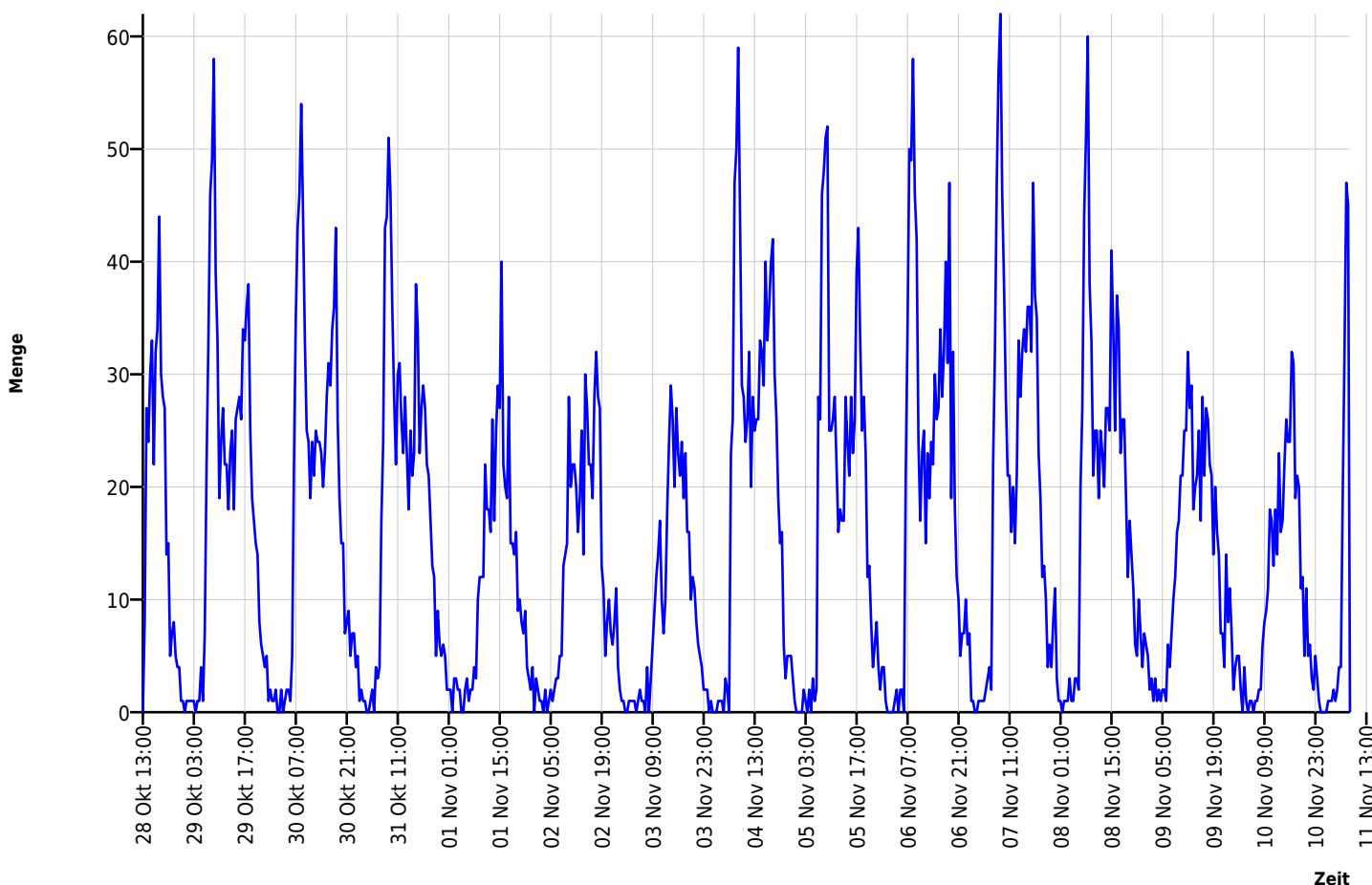
## Messtelle

Name Hochstadt Süd  
Rtg. kommend (Name) Unering  
Rtg. gehend (Name)  
Vmax StVO   
Kommentar Ortseinwärts  
Gerätetyp **DSD**

## Zeitbereich

Startdatum 28.10.2019 13:00  
Enddatum 11.11.2019 08:59  
Tage Mo, Di, Mi, Do, Fr, Sa, So  
Zeitintervall 30 Minuten  
Zeitfenster / Tag 00:00 - 23:59

## Verkehrsmengen Ganglinie




## Autor

Institution Gemeinde Weßling  
 Abteilung  
 Straße Gautinger Straße 17  
 PLZ 82234  
 Stadt Weßling  
 Land Deutschland  
 Ansprechpartner  
 Telefon  
 E-Mail info@gemeinde-wessling.de



Erstellt mit **DataCollect Webreporter** Version 1.0 am 12.11.2019 16:46:16

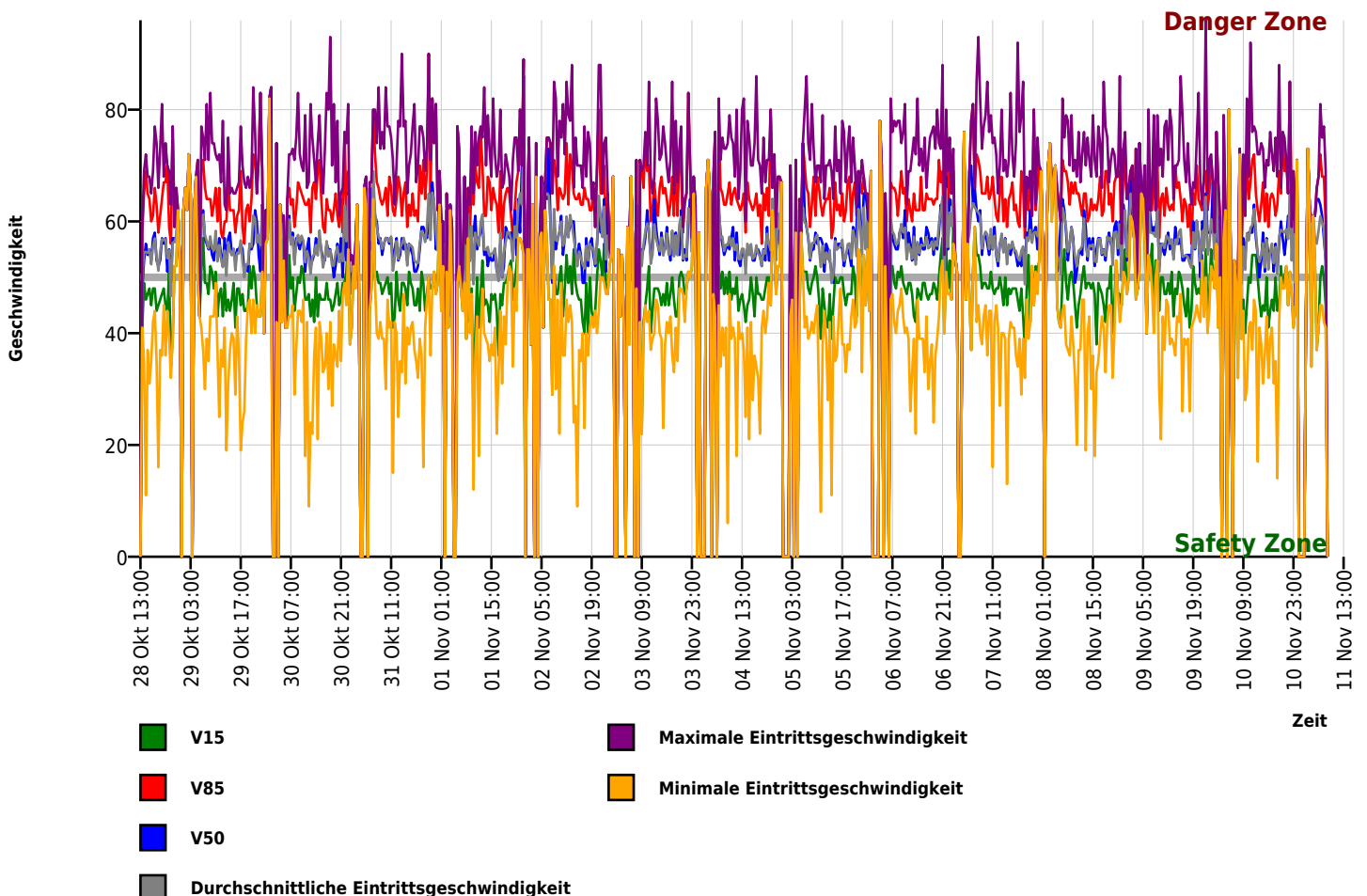
## Messtelle

Name Hochstadt Süd  
 Rtg. kommend (Name) Unering  
 Rtg. gehend (Name)  
 Vmax StVO   
 Kommentar Ortseinwärts  
 Gerätetyp **DSD**

## Zeitbereich

Startdatum 28.10.2019 13:00  
 Enddatum 11.11.2019 08:59  
 Tage Mo, Di, Mi, Do, Fr, Sa, So  
 Zeitintervall 30 Minuten  
 Zeitfenster / Tag 00:00 - 23:59

## Geschwindigkeits-Diagramm




## Autor

Institution Gemeinde Weßling  
 Abteilung  
 Straße Gautinger Straße 17  
 PLZ 82234  
 Stadt Weßling  
 Land Deutschland  
 Ansprechpartner  
 Telefon  
 E-Mail info@gemeinde-wessling.de



Erstellt mit **DataCollect Webreporter** Version 1.0 am 12.11.2019 16:46:16

## Messtelle

Name Hochstadt Süd  
 Rtg. kommend (Name) Unering  
 Rtg. gehend (Name)  
 Vmax StVO   
 Kommentar Ortseinwärts  
 Gerätetyp **DSD**

## Zeitbereich

Startdatum 28.10.2019 13:00  
 Enddatum 11.11.2019 08:59  
 Tage Mo, Di, Mi, Do, Fr, Sa, So  
 Zeitintervall 30 Minuten  
 Zeitfenster / Tag 00:00 - 23:59

## Geschwindigkeits-Histogramm

