


Autor

Institution **Gemeinde Weßling**
 Abteilung
 Straße **Gautinger Straße 17**
 PLZ **82234**
 Stadt **Weßling**
 Land
 Ansprechpartner
 Telefon
 E-Mail



Erstellt mit **DataCollect Webreporter** Version 1.0 am 23.12.2018 14:03:15

Messstelle

Name **O-hofen Ost**
 Rtg. kommend (Name) **Unterbrunn**
 Rtg. gehend (Name)
 Vmax StVO ****
 Kommentar **Ortseinwärts**
 Gerätetyp **DSD**

Zeitbereich

Startdatum **19.11.2018 11:00**
 Enddatum **19.12.2018 11:59**
 Tage **Mo, Di, Mi, Do, Fr, Sa, So**
 Zeitintervall **30 Minuten**
 Zeitfenster / Tag **00:00 - 23:59**

Geschwindigkeitsklassen [V in km/h]

Zeit	Σ	10	20	30	40	50	60	70	80	90	100	110	>110
00:00-06:00	171	0	4	7	29	73	42	15	1	0	0	0	0
06:00-09:00	927	1	18	36	143	481	218	27	3	0	0	0	0
15:00-19:00	4235	0	60	145	883	2435	671	40	1	0	0	0	0
06:00-22:00	12335	9	210	458	2550	6762	2164	170	10	1	1	0	0
00:00-24:00	12750	9	215	469	2624	6972	2252	194	13	1	1	0	0

Geschwindigkeitskennzahlen [V in km/h]



DSD SAFETY Erfolg

Vmin	Vavg	Vmax	V15	V50	V85	Vexc %
6	44	93	38	45	52	19.3

Vin	Vout	Vred	Vred %
44	44	-	-

Beschreibungen

Vmin: Minimale Geschwindigkeit
 Vavg: Durchschnittliche Geschwindigkeit
 Vmax: Maximale Geschwindigkeit
 V15: Grenzggeschwindigkeit für die ersten 15% der Fahrzeuge
 V50: Grenzggeschwindigkeit für die ersten 50% der Fahrzeuge

V85: Grenzggeschwindigkeit für die ersten 85% der Fahrzeuge
 Vexc %: Geschwindigkeitsüberschreitung in %
 Vin: Durchschnittliche Eintrittsgeschwindigkeit
 Vout: Durchschnittliche Austrittsgeschwindigkeit
 Vred: Durchschnittliche Reduktion der Geschwindigkeit zwischen Eintritt und Austritt

Autor

Institution **Gemeinde Weßling**
 Abteilung
 Straße **Gautinger Straße 17**
 PLZ **82234**
 Stadt **Weßling**
 Land
 Ansprechpartner
 Telefon
 E-Mail



Erstellt mit **DataCollect Webreporter** Version 1.0 am 23.12.2018 14:03:16

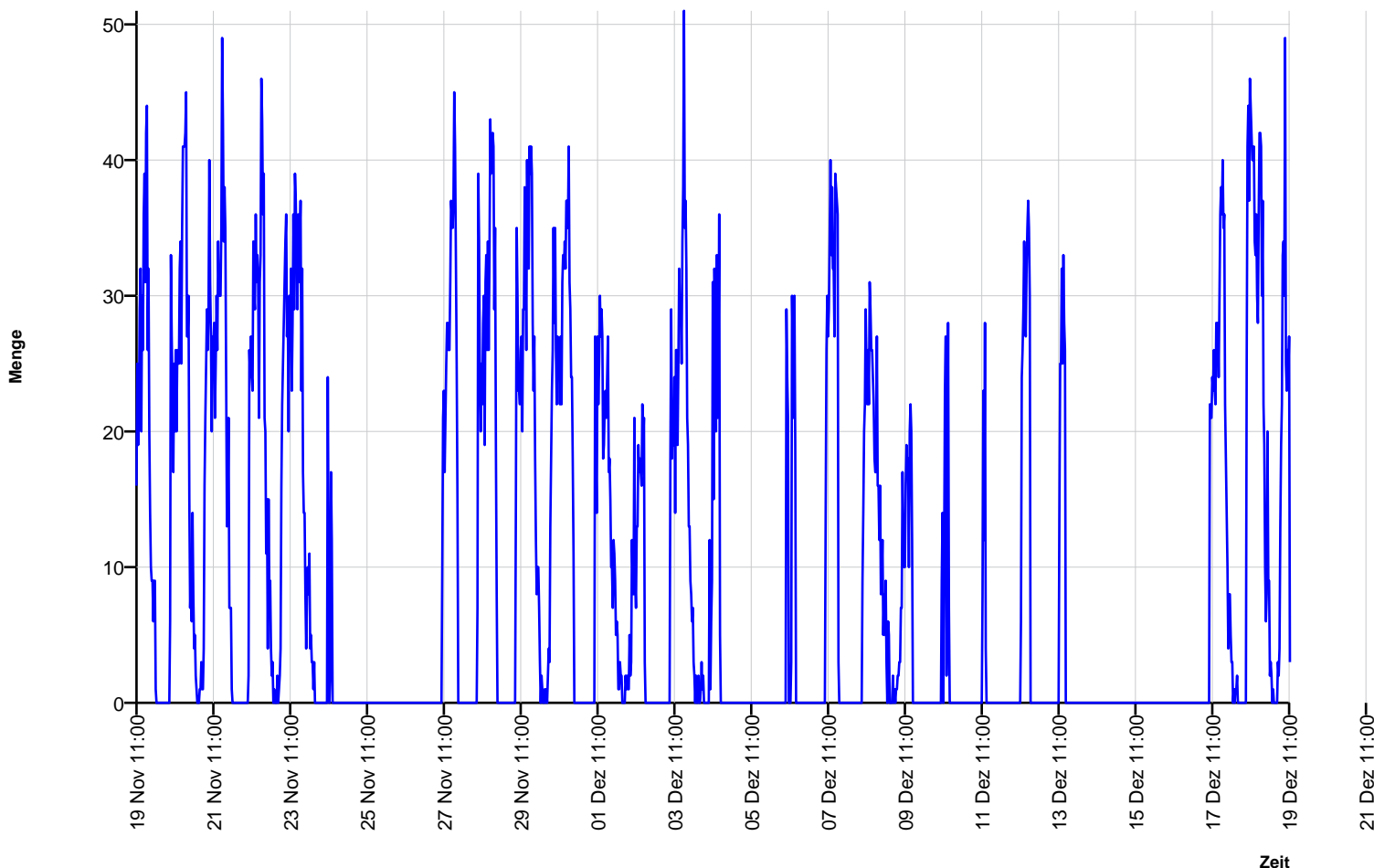
Messstelle

Name **O-hofen Ost**
 Rtg. kommend (Name) **Unterbrunn**
 Rtg. gehend (Name)
 Vmax StVO **50**
 Kommentar **Ortseinwärts**
 Gerätetyp **DSD**

Zeitbereich

Startdatum **19.11.2018 11:00**
 Enddatum **19.12.2018 11:59**
 Tage **Mo, Di, Mi, Do, Fr, Sa, So**
 Zeitintervall **30 Minuten**
 Zeitfenster / Tag **00:00 - 23:59**

Verkehrsmengen Ganglinie



Autor

Institution **Gemeinde Weßling**
 Abteilung
 Straße **Gautinger Straße 17**
 PLZ **82234**
 Stadt **Weßling**
 Land
 Ansprechpartner
 Telefon
 E-Mail



Erstellt mit **DataCollect Webreporter** Version 1.0 am 23.12.2018 14:03:16

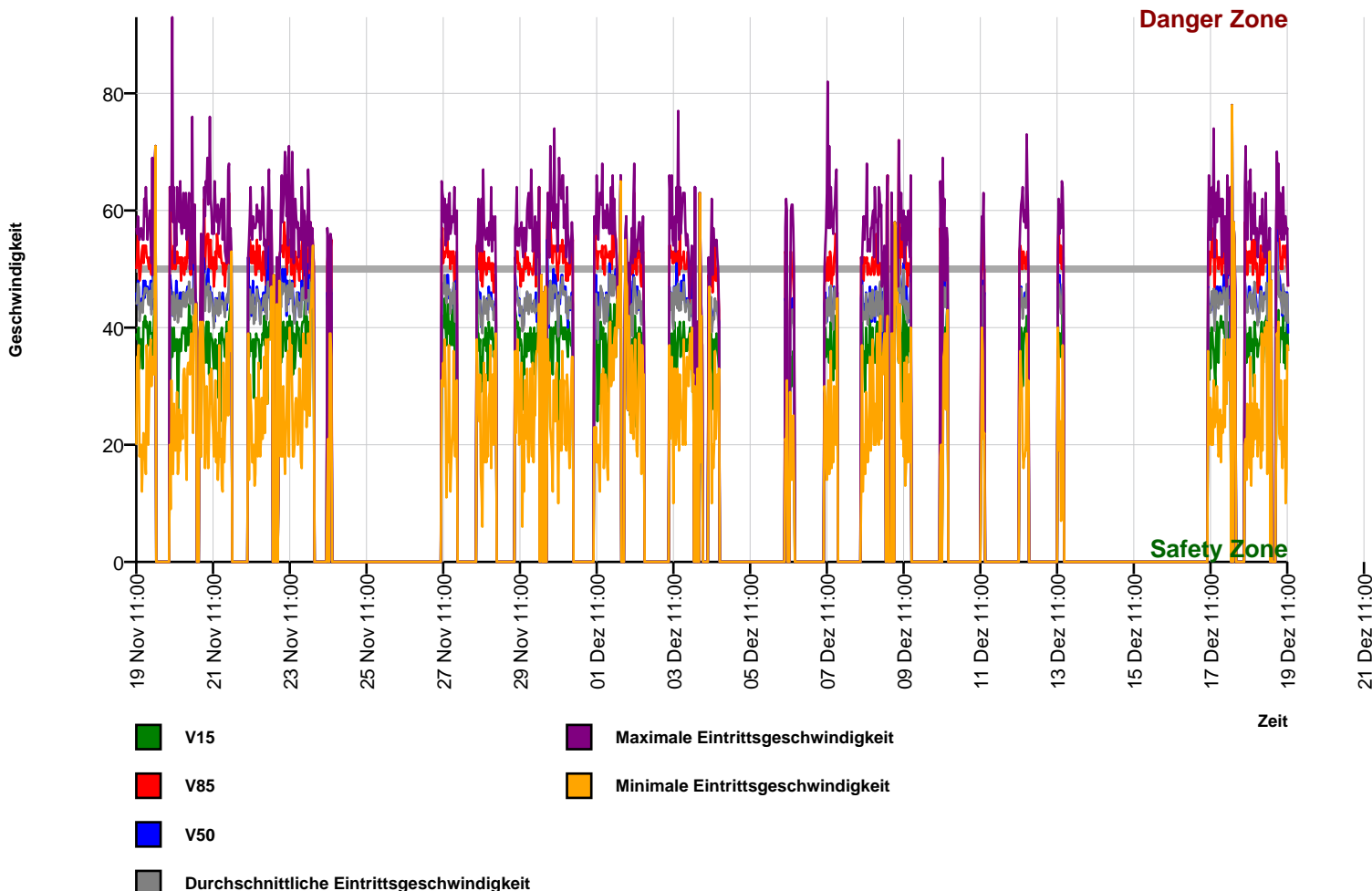
Messstelle

Name **O-hofen Ost**
 Rtg. kommend (Name) **Unterbrunn**
 Rtg. gehend (Name)
 Vmax StVO **50**
 Kommentar **Ortseinwärts**
 Gerätetyp **DSD**

Zeitbereich

Startdatum **19.11.2018 11:00**
 Enddatum **19.12.2018 11:59**
 Tage **Mo, Di, Mi, Do, Fr, Sa, So**
 Zeitintervall **30 Minuten**
 Zeitfenster / Tag **00:00 - 23:59**

Geschwindigkeits-Diagramm



Autor

Institution **Gemeinde Weßling**
 Abteilung
 Straße **Gautinger Straße 17**
 PLZ **82234**
 Stadt **Weßling**
 Land
 Ansprechpartner
 Telefon
 E-Mail



Erstellt mit **DataCollect Webreporter** Version 1.0 am 23.12.2018 14:03:16

Messstelle

Name **O-hofen Ost**
 Rtg. kommend (Name) **Unterbrunn**
 Rtg. gehend (Name)
 Vmax StVO **50**
 Kommentar **Ortseinwärts**
 Gerätetyp **DSD**

Zeitbereich

Startdatum **19.11.2018 11:00**
 Enddatum **19.12.2018 11:59**
 Tage **Mo, Di, Mi, Do, Fr, Sa, So**
 Zeitintervall **30 Minuten**
 Zeitfenster / Tag **00:00 - 23:59**

Geschwindigkeits-Histogramm

