


## Autor

Institution **Gemeinde Weßling**  
 Abteilung  
 Straße **Gautinger Straße 17**  
 PLZ **82234**  
 Stadt **Weßling**  
 Land  
 Ansprechpartner  
 Telefon  
 E-Mail



Erstellt mit **DataCollect Webreporter** Version 1.0 am 17.10.2018 07:17:28

## Messstelle

Name **Weßling Nord**  
 Rtg. kommend (Name) **Gilching**  
 Rtg. gehend (Name)  
 Vmax StVO   
 Kommentar **Ortseinwärts**  
 Gerätetyp **DSD**

## Zeitbereich

Startdatum **08.10.2018 07:00**  
 Enddatum **15.10.2018 09:59**  
 Tage **Mo, Di, Mi, Do, Fr, Sa, So**  
 Zeitintervall **30 Minuten**  
 Zeitfenster / Tag **00:00 - 23:59**

## Geschwindigkeitsklassen [V in km/h]

Zeit	Σ	10	20	30	40	50	60	70	80	90	100	110	>110
00:00-06:00	1156	0	3	15	30	345	564	166	27	6	0	0	0
06:00-09:00	2858	0	7	23	93	1325	1276	125	8	1	0	0	0
15:00-19:00	4454	0	25	33	127	1802	2188	253	23	3	0	0	0
06:00-22:00	16193	1	67	171	570	6867	7549	894	65	9	0	0	0
00:00-24:00	17968	1	73	187	605	7368	8449	1155	112	16	1	0	1

## Geschwindigkeitskennzahlen [V in km/h]



**DSD SAFETY Erfolg**

Vmin	Vavg	Vmax	V15	V50	V85	Vexc %
10	51	123	45	51	57	<b>54.2</b>

Vin	Vout	Vred	Vred %
<b>51</b>	<b>49</b>	-2	-4

## Beschreibungen

Vmin: Minimale Geschwindigkeit  
 Vavg: Durchschnittliche Geschwindigkeit  
 Vmax: Maximale Geschwindigkeit  
 V15: Grenzggeschwindigkeit für die ersten 15% der Fahrzeuge  
 V50: Grenzggeschwindigkeit für die ersten 50% der Fahrzeuge

V85: Grenzggeschwindigkeit für die ersten 85% der Fahrzeuge  
 Vexc %: Geschwindigkeitsüberschreitung in %  
 Vin: Durchschnittliche Eintrittsgeschwindigkeit  
 Vout: Durchschnittliche Austrittsgeschwindigkeit  
 Vred: Durchschnittliche Reduktion der Geschwindigkeit zwischen Eintritt und Austritt

## Autor

Institution **Gemeinde Weßling**  
 Abteilung  
 Straße **Gautinger Straße 17**  
 PLZ **82234**  
 Stadt **Weßling**  
 Land  
 Ansprechpartner  
 Telefon  
 E-Mail



Erstellt mit **DataCollect Webreporter** Version 1.0 am 17.10.2018 07:17:29

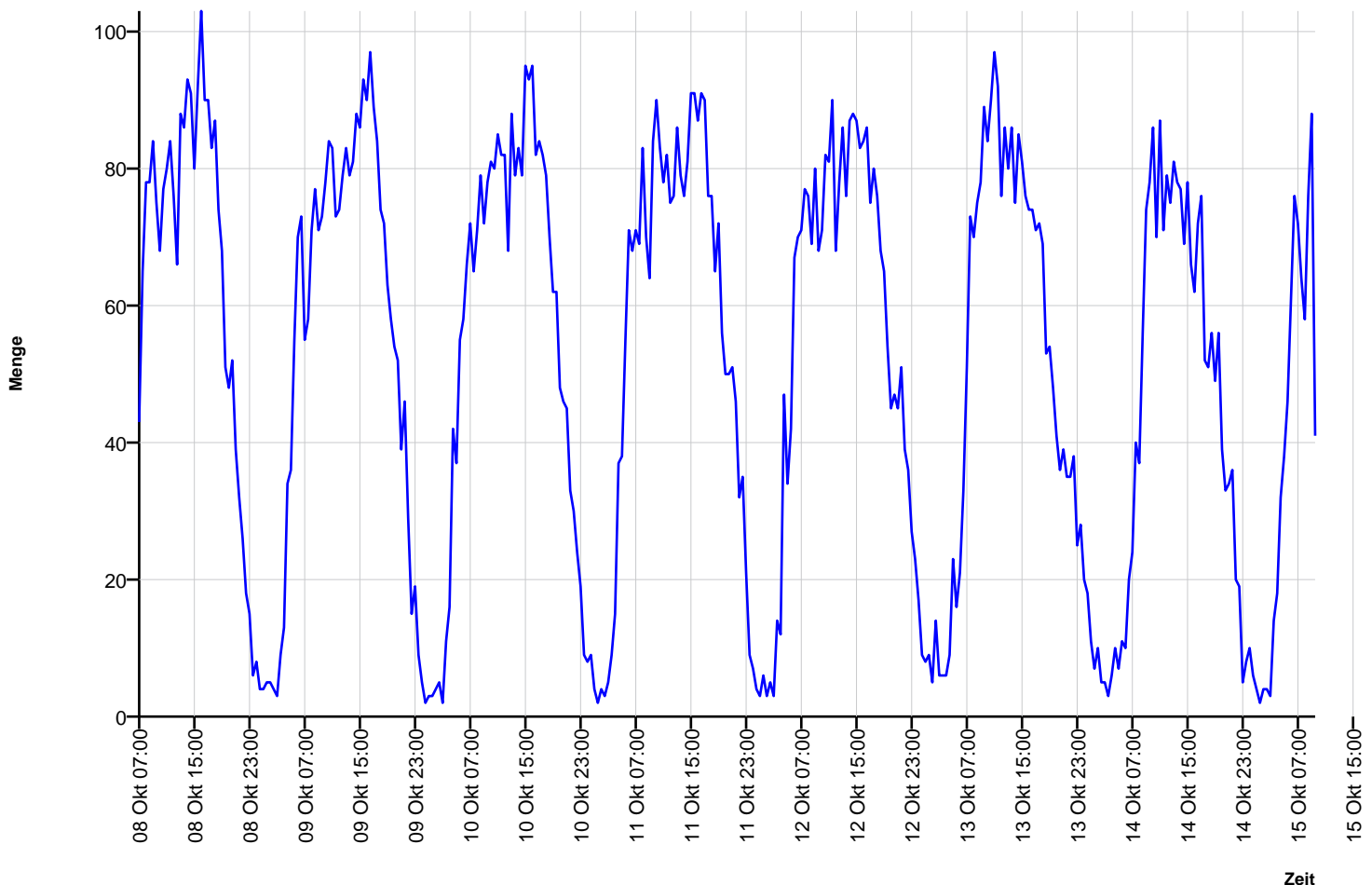
## Messstelle

Name **Weßling Nord**  
 Rtg. kommend (Name) **Gilching**  
 Rtg. gehend (Name)  
 Vmax StVO **50**  
 Kommentar **Ortseinwärts**  
 Gerätetyp **DSD**

## Zeitbereich

Startdatum **08.10.2018 07:00**  
 Enddatum **15.10.2018 09:59**  
 Tage **Mo, Di, Mi, Do, Fr, Sa, So**  
 Zeitintervall **30 Minuten**  
 Zeitfenster / Tag **00:00 - 23:59**

## Verkehrsmengen Ganglinie



## Autor

Institution **Gemeinde Weßling**  
 Abteilung  
 Straße **Gautinger Straße 17**  
 PLZ **82234**  
 Stadt **Weßling**  
 Land  
 Ansprechpartner  
 Telefon  
 E-Mail



Erstellt mit **DataCollect Webreporter** Version 1.0 am 17.10.2018 07:17:29

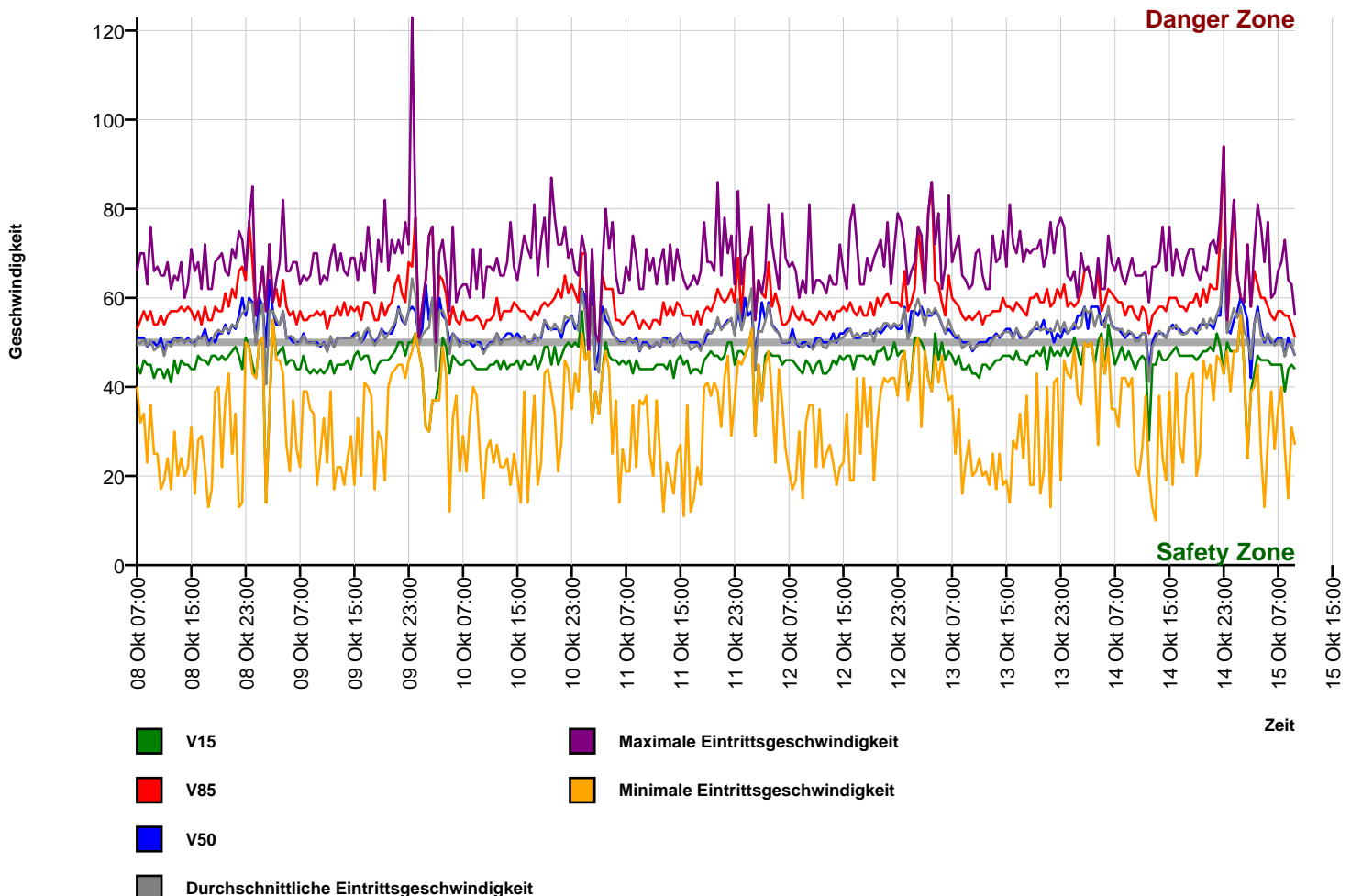
## Messstelle

Name **Weßling Nord**  
 Rtg. kommend (Name) **Gilching**  
 Rtg. gehend (Name)  
 Vmax StVO **50**  
 Kommentar **Ortseinwärts**  
 Gerätetyp **DSD**

## Zeitbereich

Startdatum **08.10.2018 07:00**  
 Enddatum **15.10.2018 09:59**  
 Tage **Mo, Di, Mi, Do, Fr, Sa, So**  
 Zeitintervall **30 Minuten**  
 Zeitfenster / Tag **00:00 - 23:59**

## Geschwindigkeits-Diagramm




## Autor

Institution Gemeinde Weßling  
 Abteilung  
 Straße Gautinger Straße 17  
 PLZ 82234  
 Stadt Weßling  
 Land  
 Ansprechpartner  
 Telefon  
 E-Mail



Erstellt mit **DataCollect Webreporter** Version 1.0 am 17.10.2018 07:17:29

## Messstelle

Name Weßling Nord  
 Rtg. kommend (Name) Gilching  
 Rtg. gehend (Name)  
 Vmax StVO   
 Kommentar Ortseinwärts  
 Gerätetyp **DSD**

## Zeitbereich

Startdatum 08.10.2018 07:00  
 Enddatum 15.10.2018 09:59  
 Tage Mo, Di, Mi, Do, Fr, Sa, So  
 Zeitintervall 30 Minuten  
 Zeitfenster / Tag 00:00 - 23:59

## Geschwindigkeits-Histogramm

