


Autor

Institution **Gemeinde Weßling**
 Abteilung
 Straße **Gautinger Straße 17**
 PLZ **82234**
 Stadt **Weßling**
 Land
 Ansprechpartner
 Telefon
 E-Mail



Erstellt mit **DataCollect Webreporter** Version 1.0 am 16.07.2018 13:09:47

Messstelle

Name **Weßling Süd**
 Rtg. kommend (Name) **Herrsching**
 Rtg. gehend (Name)
 Vmax StVO 
 Kommentar **Ortseinwärts**
 Gerätetyp **DSD**

Zeitbereich

Startdatum **09.07.2018 07:00**
 Enddatum **16.07.2018 06:59**
 Tage **Mo, Di, Mi, Do, Fr, Sa, So**
 Zeitintervall **30 Minuten**
 Zeitfenster / Tag **00:00 - 23:59**

Geschwindigkeitsklassen [V in km/h]

| Zeit | Σ | 10 | 20 | 30 | 40 | 50 | 60 | 70 | 80 | 90 | 100 | 110 | >110 |
|-------------|-------|----|----|----|----|-----|------|------|------|-----|-----|-----|------|
| 00:00-06:00 | 1769 | 0 | 1 | 0 | 2 | 60 | 508 | 720 | 351 | 86 | 33 | 7 | 1 |
| 06:00-09:00 | 2721 | 3 | 2 | 1 | 5 | 135 | 1053 | 1103 | 347 | 62 | 7 | 1 | 2 |
| 15:00-19:00 | 4298 | 1 | 2 | 2 | 10 | 255 | 1599 | 1773 | 562 | 80 | 11 | 2 | 1 |
| 06:00-22:00 | 15418 | 4 | 10 | 12 | 39 | 861 | 5476 | 6388 | 2184 | 376 | 52 | 12 | 4 |
| 00:00-24:00 | 17798 | 4 | 11 | 13 | 43 | 957 | 6173 | 7358 | 2635 | 492 | 88 | 19 | 5 |

Geschwindigkeitskennzahlen [V in km/h]



DSD SAFETY Erfolg

| Vmin | Vavg | Vmax | V15 | V50 | V85 | Vexc % |
|------|------|------|-----|-----|-----|-------------|
| 8 | 63 | 126 | 54 | 62 | 72 | 94.2 |

| Vin | Vout | Vred | Vred % |
|-----------|-----------|------|--------|
| 63 | 58 | -5 | -8 |

Beschreibungen

Vmin: Minimale Geschwindigkeit
 Vavg: Durchschnittliche Geschwindigkeit
 Vmax: Maximale Geschwindigkeit
 V15: Grenzggeschwindigkeit für die ersten 15% der Fahrzeuge
 V50: Grenzggeschwindigkeit für die ersten 50% der Fahrzeuge

V85: Grenzggeschwindigkeit für die ersten 85% der Fahrzeuge
 Vexc %: Geschwindigkeitsüberschreitung in %
 Vin: Durchschnittliche Eintrittsgeschwindigkeit
 Vout: Durchschnittliche Austrittsgeschwindigkeit
 Vred: Durchschnittliche Reduktion der Geschwindigkeit zwischen Eintritt und Austritt


Autor

Institution **Gemeinde Weßling**
 Abteilung
 Straße **Gautinger Straße 17**
 PLZ **82234**
 Stadt **Weßling**
 Land
 Ansprechpartner
 Telefon
 E-Mail



Erstellt mit **DataCollect Webreporter** Version 1.0 am 16.07.2018 13:09:47

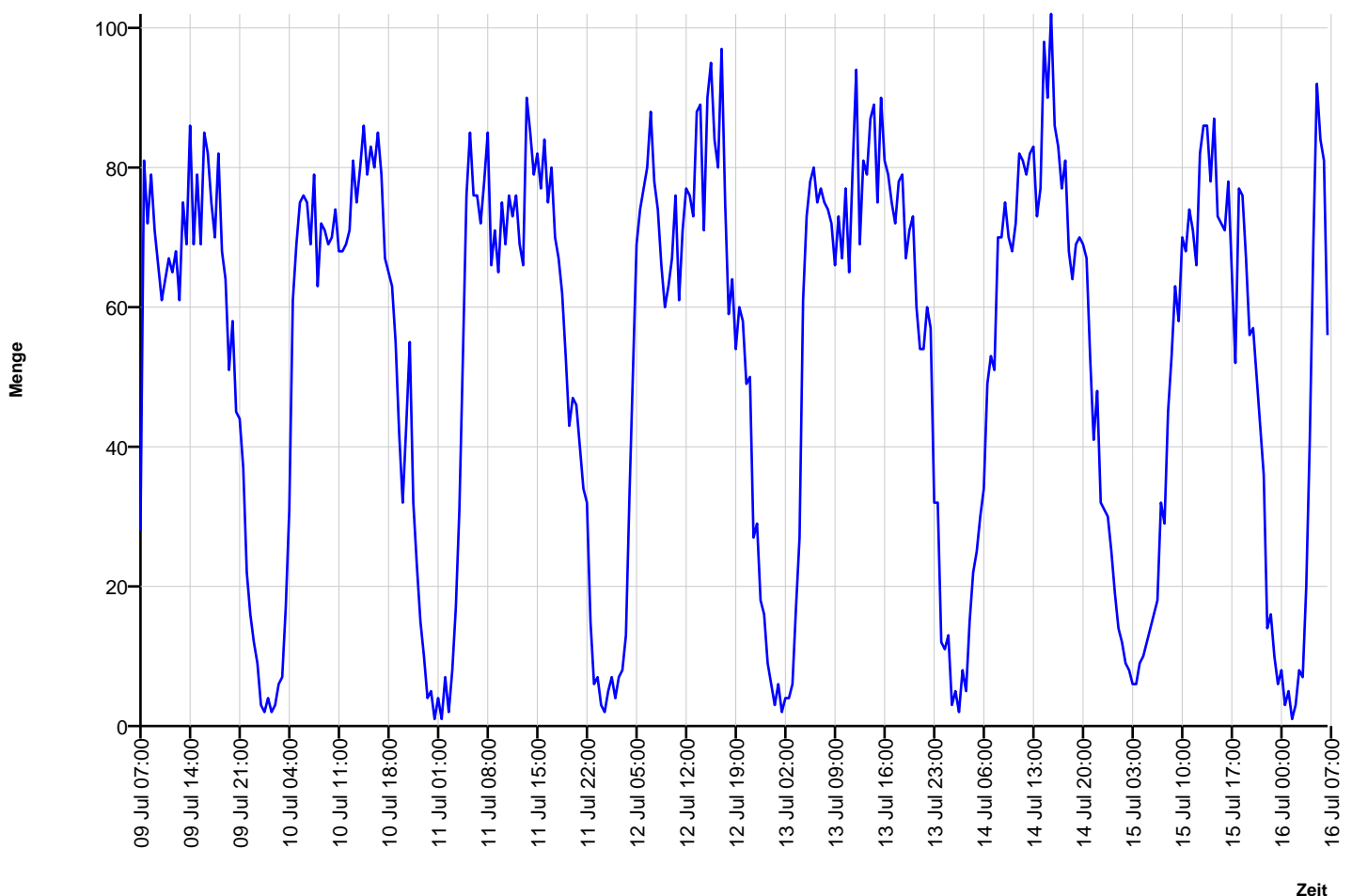
Messstelle

Name **Weßling Süd**
 Rtg. kommend (Name) **Herrsching**
 Rtg. gehend (Name)
 Vmax StVO 
 Kommentar **Ortseinwärts**
 Gerätetyp **DSD**

Zeitbereich

Startdatum **09.07.2018 07:00**
 Enddatum **16.07.2018 06:59**
 Tage **Mo, Di, Mi, Do, Fr, Sa, So**
 Zeitintervall **30 Minuten**
 Zeitfenster / Tag **00:00 - 23:59**

Verkehrsmengen Ganglinie



Autor

Institution **Gemeinde Weßling**
 Abteilung
 Straße **Gautinger Straße 17**
 PLZ **82234**
 Stadt **Weßling**
 Land
 Ansprechpartner
 Telefon
 E-Mail



Erstellt mit **DataCollect Webreporter** Version 1.0 am 16.07.2018 13:09:48

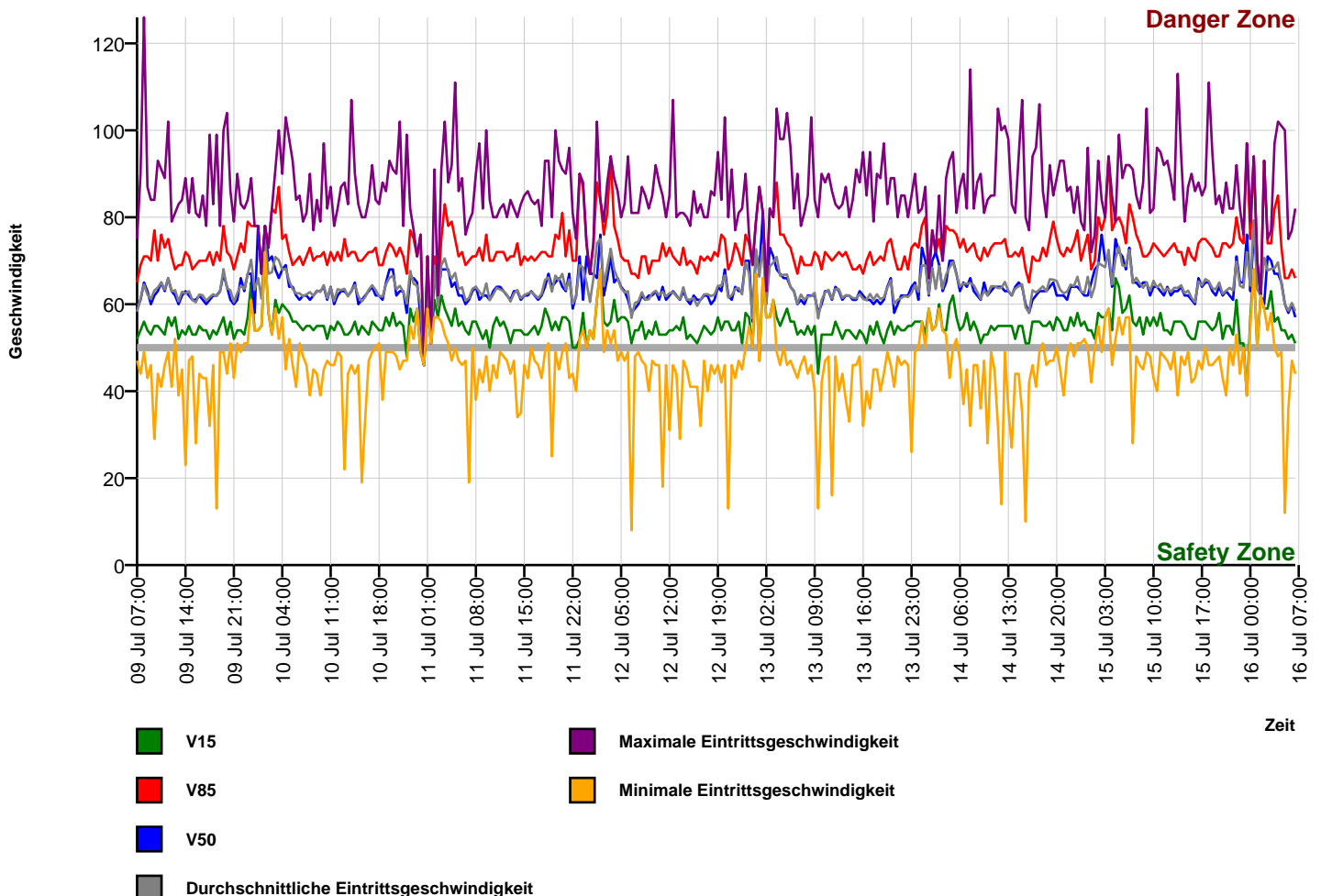
Messstelle

Name **Weßling Süd**
 Rtg. kommend (Name) **Herrsching**
 Rtg. gehend (Name)
 Vmax StVO **50**
 Kommentar **Ortseinwärts**
 Gerätetyp **DSD**

Zeitbereich

Startdatum **09.07.2018 07:00**
 Enddatum **16.07.2018 06:59**
 Tage **Mo, Di, Mi, Do, Fr, Sa, So**
 Zeitintervall **30 Minuten**
 Zeitfenster / Tag **00:00 - 23:59**

Geschwindigkeits-Diagramm



Autor

Institution Gemeinde Weßling
 Abteilung
 Straße Gautinger Straße 17
 PLZ 82234
 Stadt Weßling
 Land
 Ansprechpartner
 Telefon
 E-Mail



Erstellt mit **DataCollect Webreporter** Version 1.0 am 16.07.2018 13:09:48

Messstelle

Name Weßling Süd
 Rtg. kommend (Name) Herrsching
 Rtg. gehend (Name)
 Vmax StVO 
 Kommentar Ortseinwärts
 Gerätetyp **DSD**

Zeitbereich

Startdatum 09.07.2018 07:00
 Enddatum 16.07.2018 06:59
 Tage Mo, Di, Mi, Do, Fr, Sa, So
 Zeitintervall 30 Minuten
 Zeitfenster / Tag 00:00 - 23:59

Geschwindigkeits-Histogramm

