


Autor

Institution **Gemeinde Weßling**
 Abteilung
 Straße **Gautinger Straße 17**
 PLZ **82234**
 Stadt **Weßling**
 Land
 Ansprechpartner
 Telefon
 E-Mail



Erstellt mit **DataCollect Webreporter** Version 1.0 am 09.07.2018 17:22:44

Messstelle

Name **Hochstadt Ost**
 Rtg. kommend (Name) **Oberbrunn**
 Rtg. gehend (Name)
 Vmax StVO ****
 Kommentar **Ortseinwärts**
 Gerätetyp **DSD**

Zeitbereich

Startdatum **02.07.2018 06:00**
 Enddatum **09.07.2018 06:59**
 Tage **Mo, Di, Mi, Do, Fr, Sa, So**
 Zeitintervall **30 Minuten**
 Zeitfenster / Tag **00:00 - 23:59**

Geschwindigkeitsklassen [V in km/h]

Zeit	Σ	10	20	30	40	50	60	70	80	90	100	110	>110
00:00-06:00	354	0	3	18	130	170	30	3	0	0	0	0	0
06:00-09:00	1117	2	30	161	510	371	43	0	0	0	0	0	0
15:00-19:00	2466	0	36	236	1157	935	99	2	0	1	0	0	0
06:00-22:00	7016	8	213	857	3255	2403	268	11	0	1	0	0	0
00:00-24:00	7462	8	217	883	3421	2612	306	14	0	1	0	0	0

Geschwindigkeitskennzahlen [V in km/h]



DSD SAFETY Erfolg

Vmin	Vavg	Vmax	V15	V50	V85	Vexc %
3	38	81	31	39	46	85.2

Vin	Vout	Vred	Vred %
38	37	-1	-3

Beschreibungen

Vmin: Minimale Geschwindigkeit
 Vavg: Durchschnittliche Geschwindigkeit
 Vmax: Maximale Geschwindigkeit
 V15: Grenzggeschwindigkeit für die ersten 15% der Fahrzeuge
 V50: Grenzggeschwindigkeit für die ersten 50% der Fahrzeuge

V85: Grenzggeschwindigkeit für die ersten 85% der Fahrzeuge
 Vexc %: Geschwindigkeitsüberschreitung in %
 Vin: Durchschnittliche Eintrittsgeschwindigkeit
 Vout: Durchschnittliche Austrittsgeschwindigkeit
 Vred: Durchschnittliche Reduktion der Geschwindigkeit zwischen Eintritt und Austritt

Autor

Institution **Gemeinde Weßling**
 Abteilung
 Straße **Gautinger Straße 17**
 PLZ **82234**
 Stadt **Weßling**
 Land
 Ansprechpartner
 Telefon
 E-Mail



Erstellt mit **DataCollect Webreporter** Version 1.0 am 09.07.2018 17:22:44

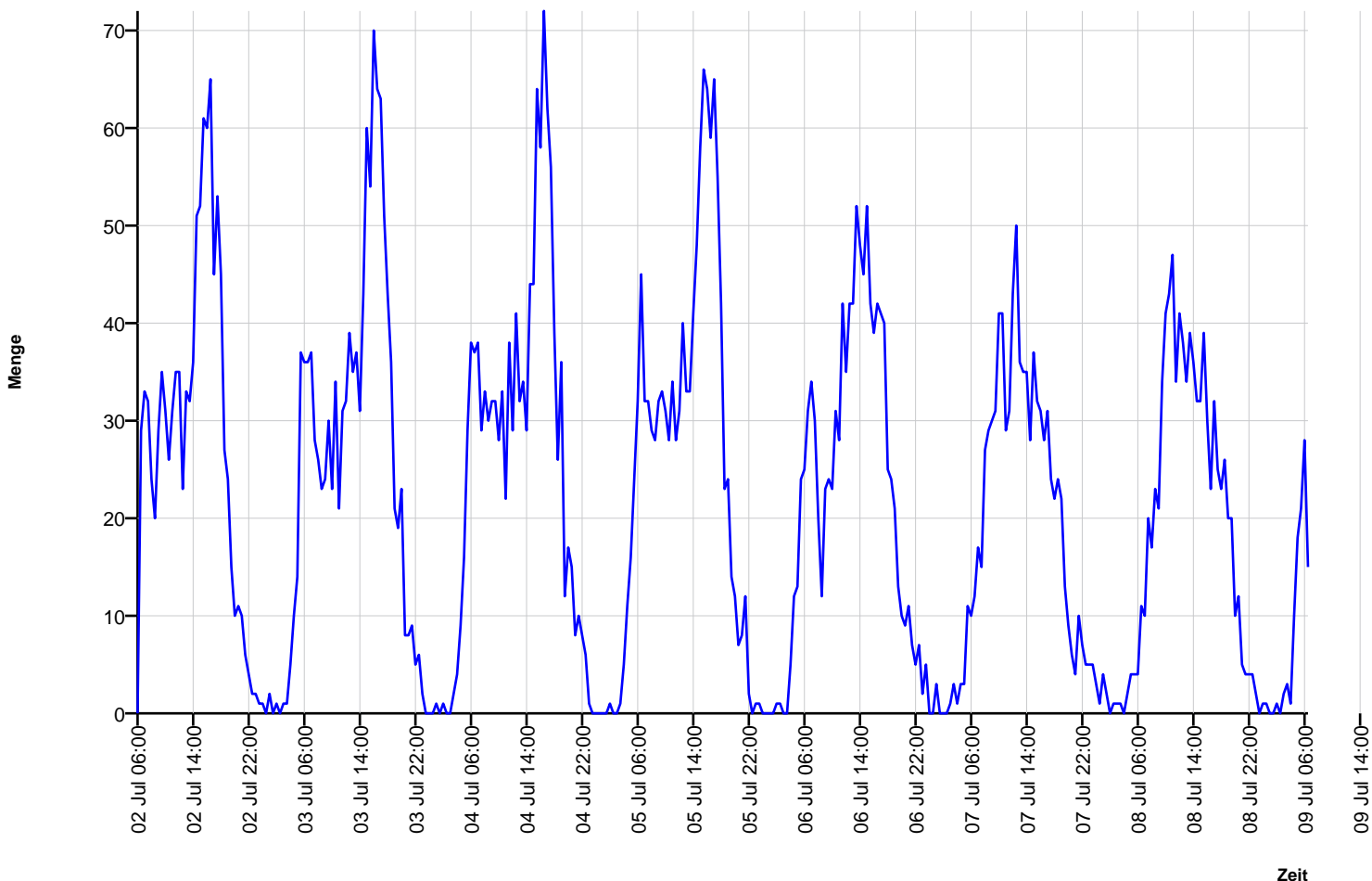
Messstelle

Name **Hochstadt Ost**
 Rtg. kommend (Name) **Oberbrunn**
 Rtg. gehend (Name)
 Vmax StVO **30**
 Kommentar **Ortseinwärts**
 Gerätetyp **DSD**

Zeitbereich

Startdatum **02.07.2018 06:00**
 Enddatum **09.07.2018 06:59**
 Tage **Mo, Di, Mi, Do, Fr, Sa, So**
 Zeitintervall **30 Minuten**
 Zeitfenster / Tag **00:00 - 23:59**

Verkehrsmengen Ganglinie



Autor

Institution **Gemeinde Weßling**
 Abteilung
 Straße **Gautinger Straße 17**
 PLZ **82234**
 Stadt **Weßling**
 Land
 Ansprechpartner
 Telefon
 E-Mail



Erstellt mit **DataCollect Webreporter** Version 1.0 am 09.07.2018 17:22:44

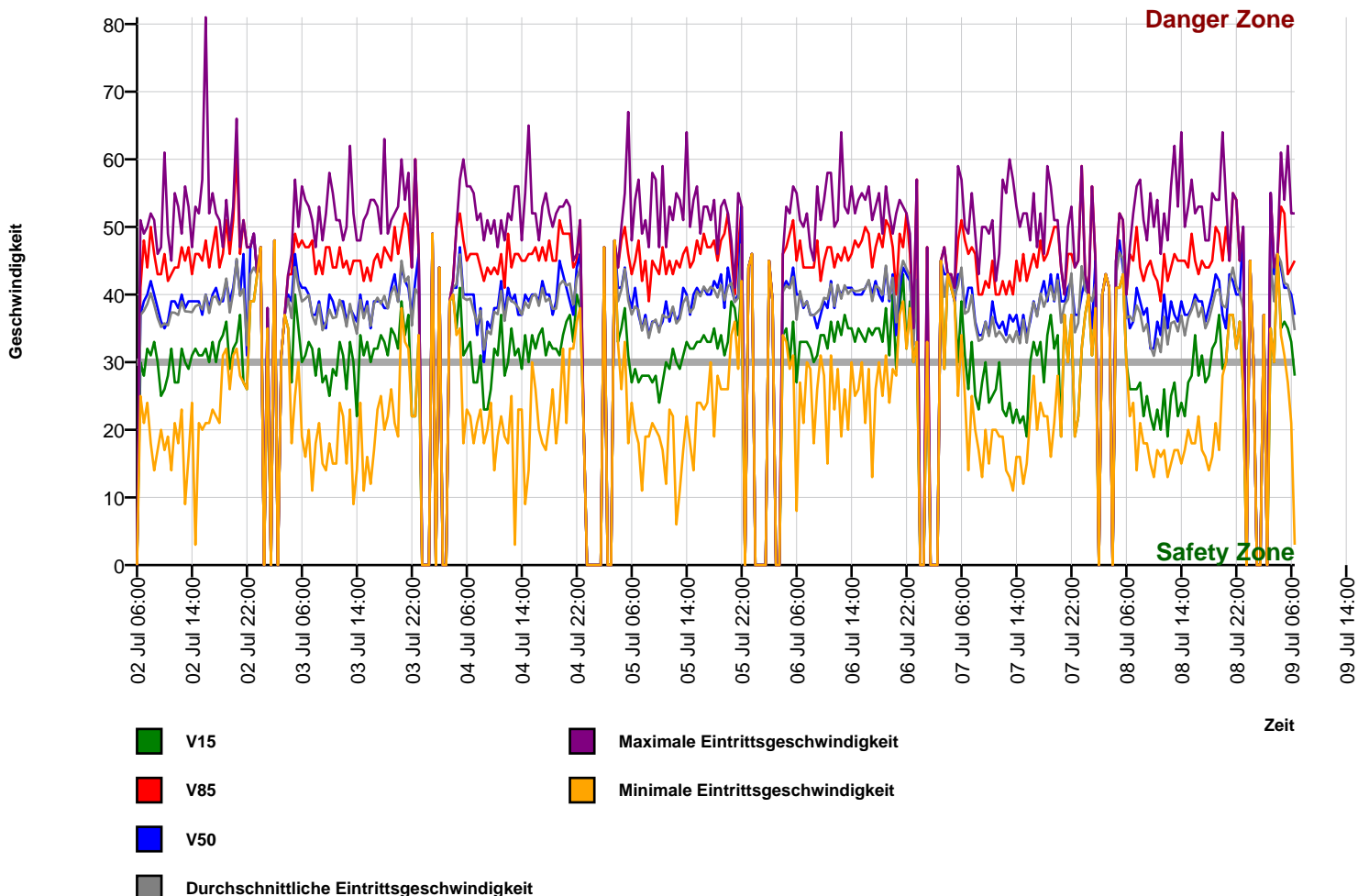
Messstelle

Name **Hochstadt Ost**
 Rtg. kommend (Name) **Oberbrunn**
 Rtg. gehend (Name)
 Vmax StVO **30**
 Kommentar **Ortseinwärts**
 Gerätetyp **DSD**

Zeitbereich

Startdatum **02.07.2018 06:00**
 Enddatum **09.07.2018 06:59**
 Tage **Mo, Di, Mi, Do, Fr, Sa, So**
 Zeitintervall **30 Minuten**
 Zeitfenster / Tag **00:00 - 23:59**

Geschwindigkeits-Diagramm



Autor

Institution Gemeinde Weßling
 Abteilung
 Straße Gautinger Straße 17
 PLZ 82234
 Stadt Weßling
 Land
 Ansprechpartner
 Telefon
 E-Mail



Erstellt mit **DataCollect Webreporter** Version 1.0 am 09.07.2018 17:22:44

Messstelle

Name Hochstadt Ost
 Rtg. kommend (Name) Oberbrunn
 Rtg. gehend (Name)
 Vmax StVO **30**
 Kommentar Ortseinwärts
 Gerätetyp **DSD**

Zeitbereich

Startdatum 02.07.2018 06:00
 Enddatum 09.07.2018 06:59
 Tage Mo, Di, Mi, Do, Fr, Sa, So
 Zeitintervall 30 Minuten
 Zeitfenster / Tag 00:00 - 23:59

Geschwindigkeits-Histogramm

