


## Autor

Institution **Gemeinde Weßling**  
 Abteilung  
 Straße **Gautinger Straße 17**  
 PLZ **82234**  
 Stadt **Weßling**  
 Land  
 Ansprechpartner  
 Telefon  
 E-Mail



Erstellt mit **DataCollect Webreporter** Version 1.0 am 16.02.2018 13:43:27

## Messstelle

Name **O-hofen Ost**  
 Rtg. kommend (Name) **Unterbrunn**  
 Rtg. gehend (Name)  
 Vmax StVO ****  
 Kommentar **Ortseinwärts**  
 Gerätetyp **DSD**

## Zeitbereich

Startdatum **08.01.2018 08:00**  
 Enddatum **29.01.2018 08:59**  
 Tage **Mo, Di, Mi, Do, Fr, Sa, So**  
 Zeitintervall **30 Minuten**  
 Zeitfenster / Tag **00:00 - 23:59**

## Geschwindigkeitsklassen

[V in km/h]

| Zeit        | Σ     | 10 | 20  | 30  | 40   | 50   | 60   | 70  | 80 | 90 | 100 | 110 | >110 |
|-------------|-------|----|-----|-----|------|------|------|-----|----|----|-----|-----|------|
| 00:00-06:00 | 316   | 0  | 7   | 13  | 43   | 134  | 97   | 20  | 2  | 0  | 0   | 0   | 0    |
| 06:00-09:00 | 1716  | 0  | 46  | 54  | 215  | 930  | 432  | 35  | 1  | 3  | 0   | 0   | 0    |
| 15:00-19:00 | 4059  | 2  | 68  | 153 | 831  | 2289 | 675  | 39  | 1  | 1  | 0   | 0   | 0    |
| 06:00-22:00 | 11819 | 12 | 231 | 481 | 2274 | 6429 | 2176 | 202 | 8  | 6  | 0   | 0   | 0    |
| 00:00-24:00 | 12439 | 12 | 241 | 500 | 2364 | 6742 | 2334 | 228 | 12 | 6  | 0   | 0   | 0    |

## Geschwindigkeitskennzahlen

[V in km/h]



**DSD SAFETY Erfolg**

| Vmin | Vavg | Vmax | V15 | V50 | V85 | Vexc %      |
|------|------|------|-----|-----|-----|-------------|
| 5    | 45   | 86   | 37  | 45  | 52  | <b>20.7</b> |

| Vin       | Vout      | Vred | Vred % |
|-----------|-----------|------|--------|
| <b>45</b> | <b>44</b> | -1   | -2     |

## Beschreibungen

Vmin: Minimale Geschwindigkeit  
 Vavg: Durchschnittliche Geschwindigkeit  
 Vmax: Maximale Geschwindigkeit  
 V15: Grenzggeschwindigkeit für die ersten 15% der Fahrzeuge  
 V50: Grenzggeschwindigkeit für die ersten 50% der Fahrzeuge

V85: Grenzggeschwindigkeit für die ersten 85% der Fahrzeuge  
 Vexc %: Geschwindigkeitsüberschreitung in %  
 Vin: Durchschnittliche Eintrittsgeschwindigkeit  
 Vout: Durchschnittliche Austrittsgeschwindigkeit  
 Vred: Durchschnittliche Reduktion der Geschwindigkeit zwischen Eintritt und Austritt

## Autor

Institution **Gemeinde Weßling**  
 Abteilung  
 Straße **Gautinger Straße 17**  
 PLZ **82234**  
 Stadt **Weßling**  
 Land  
 Ansprechpartner  
 Telefon  
 E-Mail



Erstellt mit **DataCollect Webreporter** Version 1.0 am 16.02.2018 13:43:27

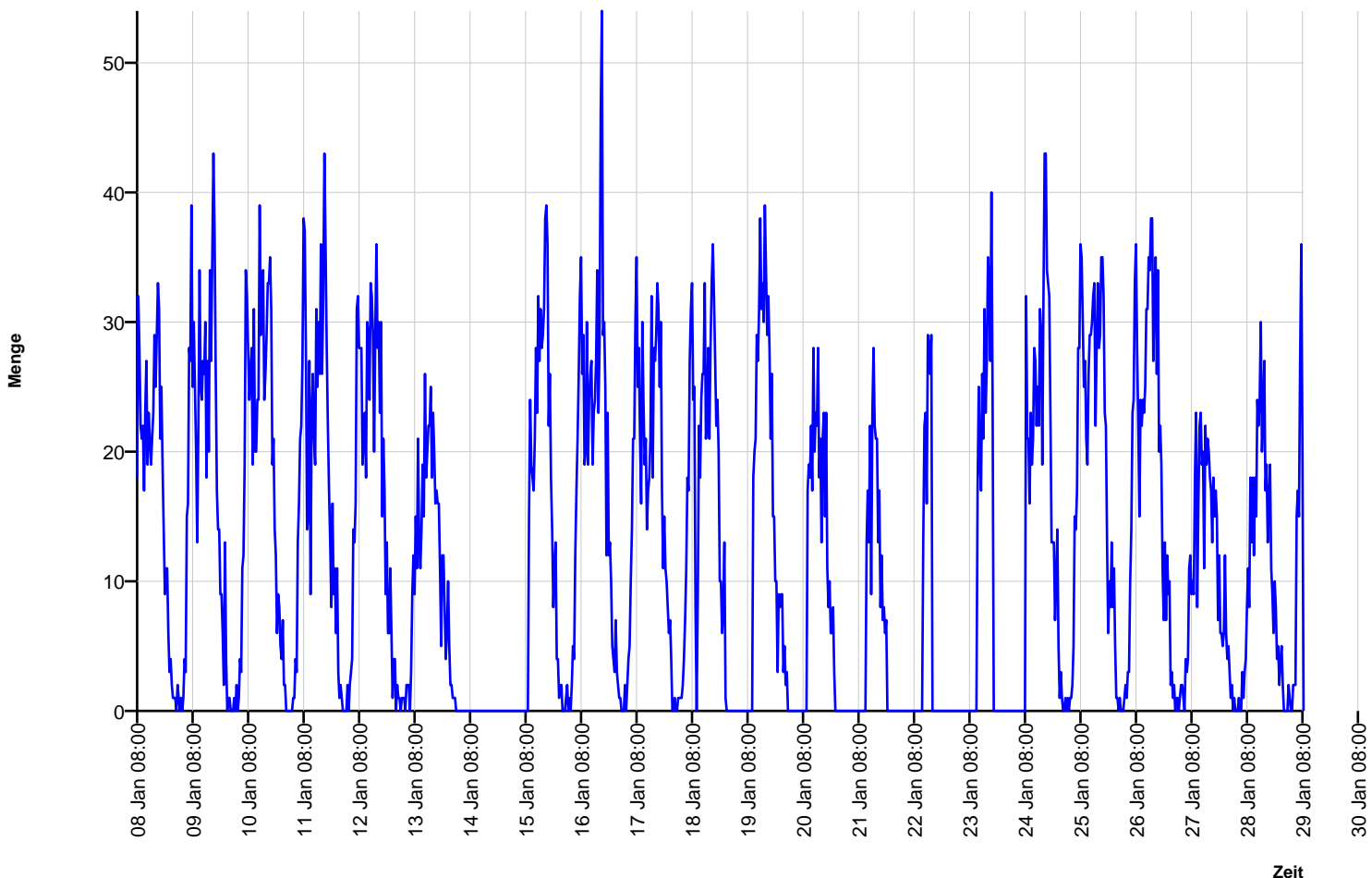
## Messstelle

Name **O-hofen Ost**  
 Rtg. kommend (Name) **Unterbrunn**  
 Rtg. gehend (Name)  
 Vmax StVO **50**  
 Kommentar **Ortseinwärts**  
 Gerätetyp **DSD**

## Zeitbereich

Startdatum **08.01.2018 08:00**  
 Enddatum **29.01.2018 08:59**  
 Tage **Mo, Di, Mi, Do, Fr, Sa, So**  
 Zeitintervall **30 Minuten**  
 Zeitfenster / Tag **00:00 - 23:59**

## Verkehrsmengen Ganglinie



## Autor

Institution **Gemeinde Weßling**  
 Abteilung  
 Straße **Gautinger Straße 17**  
 PLZ **82234**  
 Stadt **Weßling**  
 Land  
 Ansprechpartner  
 Telefon  
 E-Mail



Erstellt mit **DataCollect Webreporter** Version 1.0 am 16.02.2018 13:43:27

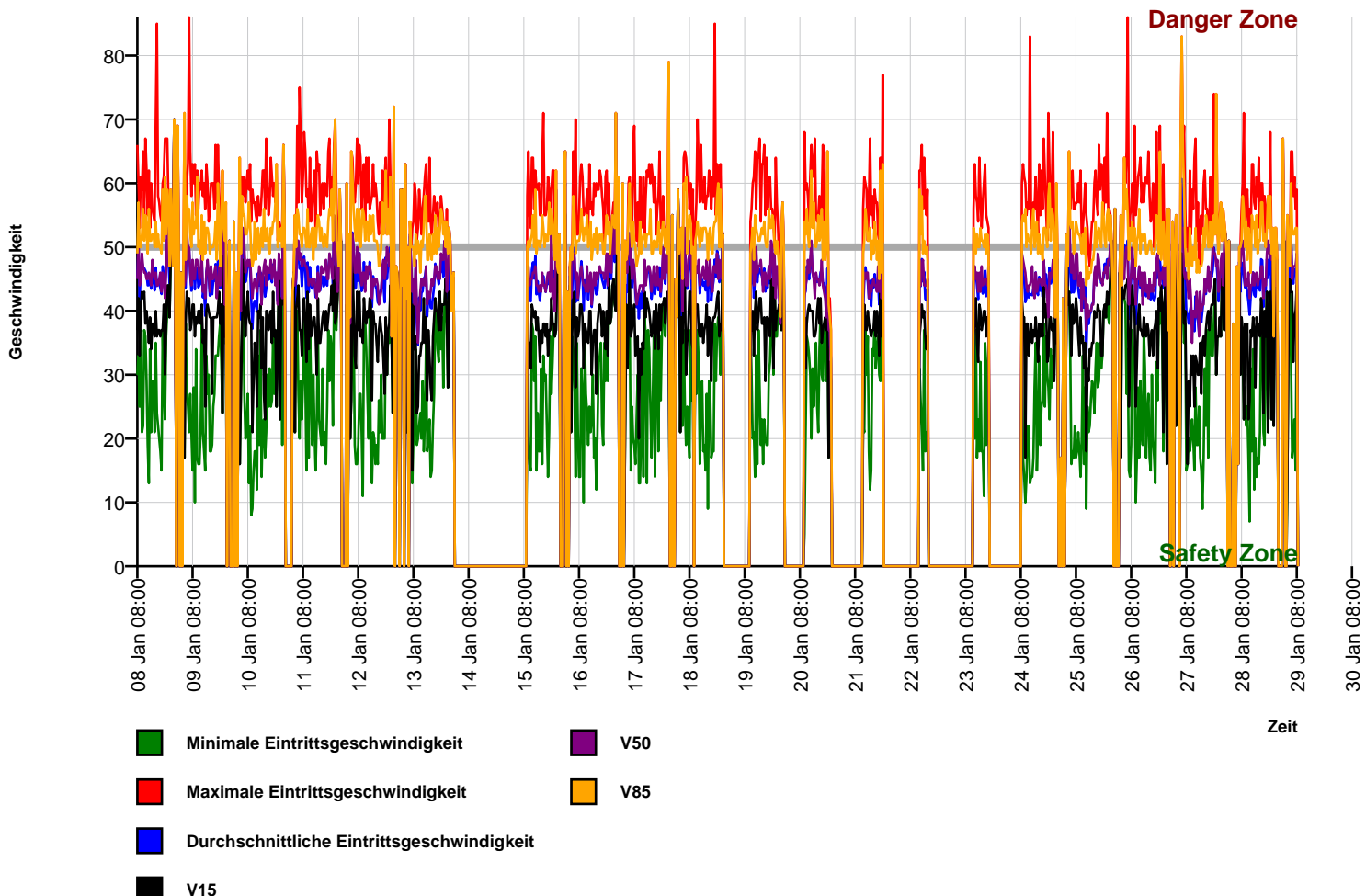
## Messstelle

Name **O-hofen Ost**  
 Rtg. kommend (Name) **Unterbrunn**  
 Rtg. gehend (Name)  
 Vmax StVO **50**  
 Kommentar **Ortseinwärts**  
 Gerätetyp **DSD**

## Zeitbereich

Startdatum **08.01.2018 08:00**  
 Enddatum **29.01.2018 08:59**  
 Tage **Mo, Di, Mi, Do, Fr, Sa, So**  
 Zeitintervall **30 Minuten**  
 Zeitfenster / Tag **00:00 - 23:59**

## Geschwindigkeits-Diagramm



## Autor

Institution **Gemeinde Weßling**  
 Abteilung  
 Straße **Gautinger Straße 17**  
 PLZ **82234**  
 Stadt **Weßling**  
 Land  
 Ansprechpartner  
 Telefon  
 E-Mail



Erstellt mit **DataCollect Webreporter** Version 1.0 am 16.02.2018 13:43:27

## Messstelle

Name **O-hofen Ost**  
 Rtg. kommend (Name) **Unterbrunn**  
 Rtg. gehend (Name)  
 Vmax StVO **50**  
 Kommentar **Ortseinwärts**  
 Gerätetyp **DSD**

## Zeitbereich

Startdatum **08.01.2018 08:00**  
 Enddatum **29.01.2018 08:59**  
 Tage **Mo, Di, Mi, Do, Fr, Sa, So**  
 Zeitintervall **30 Minuten**  
 Zeitfenster / Tag **00:00 - 23:59**

## Geschwindigkeits-Histogramm

