


## Autor

Institution **Gemeinde Weßling**  
 Abteilung  
 Straße **Gautinger Straße 17**  
 PLZ **82234**  
 Stadt **Weßling**  
 Land  
 Ansprechpartner  
 Telefon  
 E-Mail



Erstellt mit **DataCollect Webreporter** Version 1.0 am 16.02.2018 13:50:28

## Messstelle

Name **Hochstadt Süd**  
 Rtg. kommend (Name) **Unering**  
 Rtg. gehend (Name)  
 Vmax StVO ****  
 Kommentar **Ortseinwärts**  
 Gerätetyp **DSD**

## Zeitbereich

Startdatum **20.11.2017 10:00**  
 Enddatum **23.12.2017 13:59**  
 Tage **Mo, Di, Mi, Do, Fr, Sa, So**  
 Zeitintervall **30 Minuten**  
 Zeitfenster / Tag **00:00 - 23:59**

## Geschwindigkeitsklassen [V in km/h]

Zeit	Σ	10	20	30	40	50	60	70	80	90	100	110	>110
00:00-06:00	835	0	14	16	59	109	247	242	128	19	1	0	0
06:00-09:00	4073	1	1	6	54	649	1953	1109	261	36	3	0	0
15:00-19:00	6797	3	8	21	168	1417	3221	1594	309	51	5	0	0
06:00-22:00	22550	8	20	75	481	4182	10470	5824	1287	185	17	1	0
00:00-24:00	23943	8	40	99	546	4379	10978	6201	1459	213	19	1	0

## Geschwindigkeitskennzahlen [V in km/h]



**DSD SAFETY Erfolg**

Vmin	Vavg	Vmax	V15	V50	V85	Vexc %
6	57	105	49	57	66	<b>78.8</b>

Vin	Vout	Vred	Vred %
<b>57</b>	<b>53</b>	-4	-7

## Beschreibungen

Vmin: Minimale Geschwindigkeit  
 Vavg: Durchschnittliche Geschwindigkeit  
 Vmax: Maximale Geschwindigkeit  
 V15: Grenzggeschwindigkeit für die ersten 15% der Fahrzeuge  
 V50: Grenzggeschwindigkeit für die ersten 50% der Fahrzeuge

V85: Grenzggeschwindigkeit für die ersten 85% der Fahrzeuge  
 Vexc %: Geschwindigkeitsüberschreitung in %  
 Vin: Durchschnittliche Eintrittsgeschwindigkeit  
 Vout: Durchschnittliche Austrittsgeschwindigkeit  
 Vred: Durchschnittliche Reduktion der Geschwindigkeit zwischen Eintritt und Austritt


## Autor

Institution **Gemeinde Weßling**  
 Abteilung  
 Straße **Gautinger Straße 17**  
 PLZ **82234**  
 Stadt **Weßling**  
 Land  
 Ansprechpartner  
 Telefon  
 E-Mail



Erstellt mit **DataCollect Webreporter** Version 1.0 am 16.02.2018 13:50:28

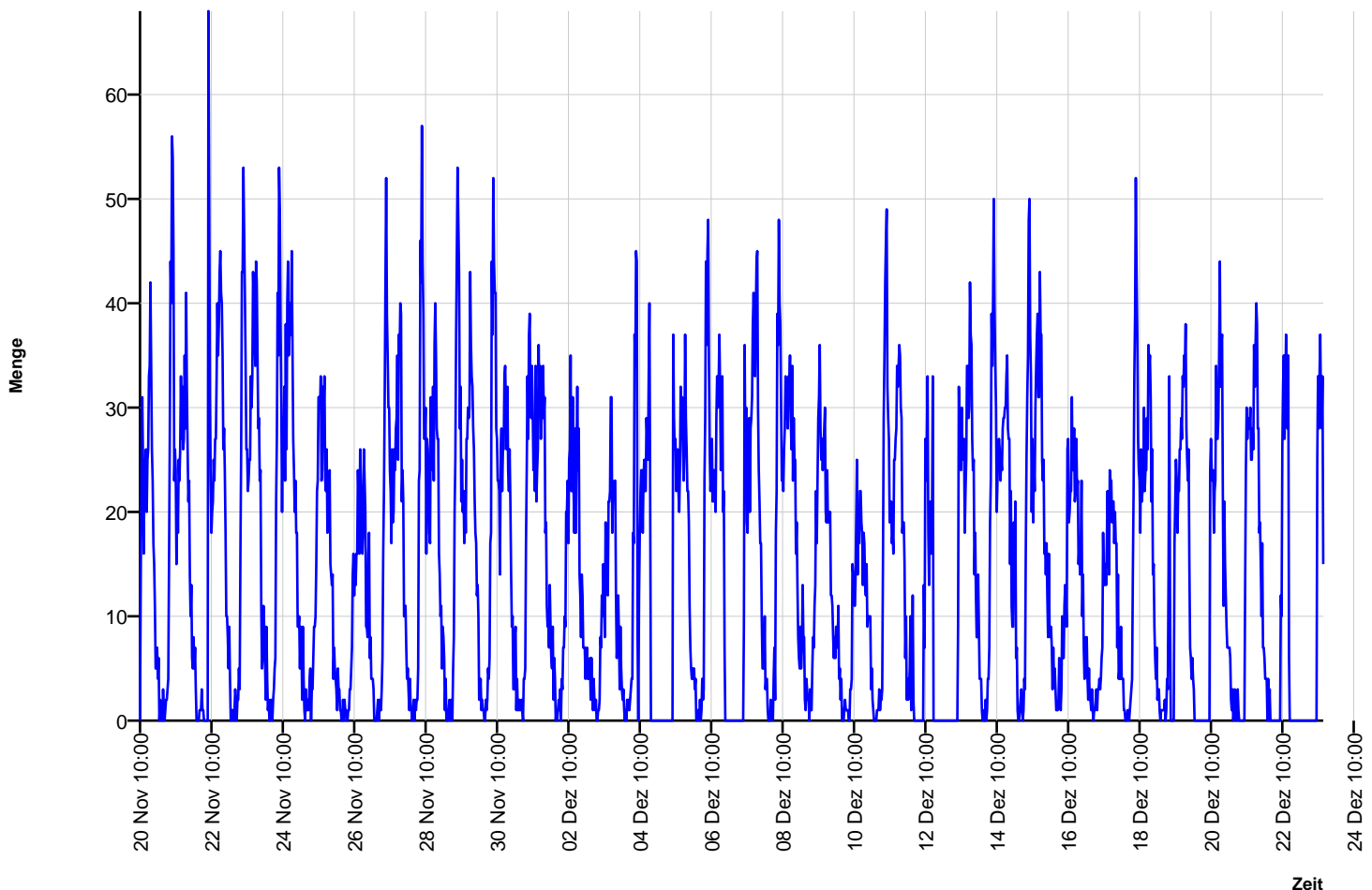
## Messstelle

Name **Hochstadt Süd**  
 Rtg. kommend (Name) **Unering**  
 Rtg. gehend (Name)  
 Vmax StVO   
 Kommentar **Ortseinwärts**  
 Gerätetyp **DSD**

## Zeitbereich

Startdatum **20.11.2017 10:00**  
 Enddatum **23.12.2017 13:59**  
 Tage **Mo, Di, Mi, Do, Fr, Sa, So**  
 Zeitintervall **30 Minuten**  
 Zeitfenster / Tag **00:00 - 23:59**

## Verkehrsmengen Ganglinie




## Autor

Institution Gemeinde Weßling  
 Abteilung  
 Straße Gautinger Straße 17  
 PLZ 82234  
 Stadt Weßling  
 Land  
 Ansprechpartner  
 Telefon  
 E-Mail



Erstellt mit **DataCollect Webreporter** Version 1.0 am 16.02.2018 13:50:28

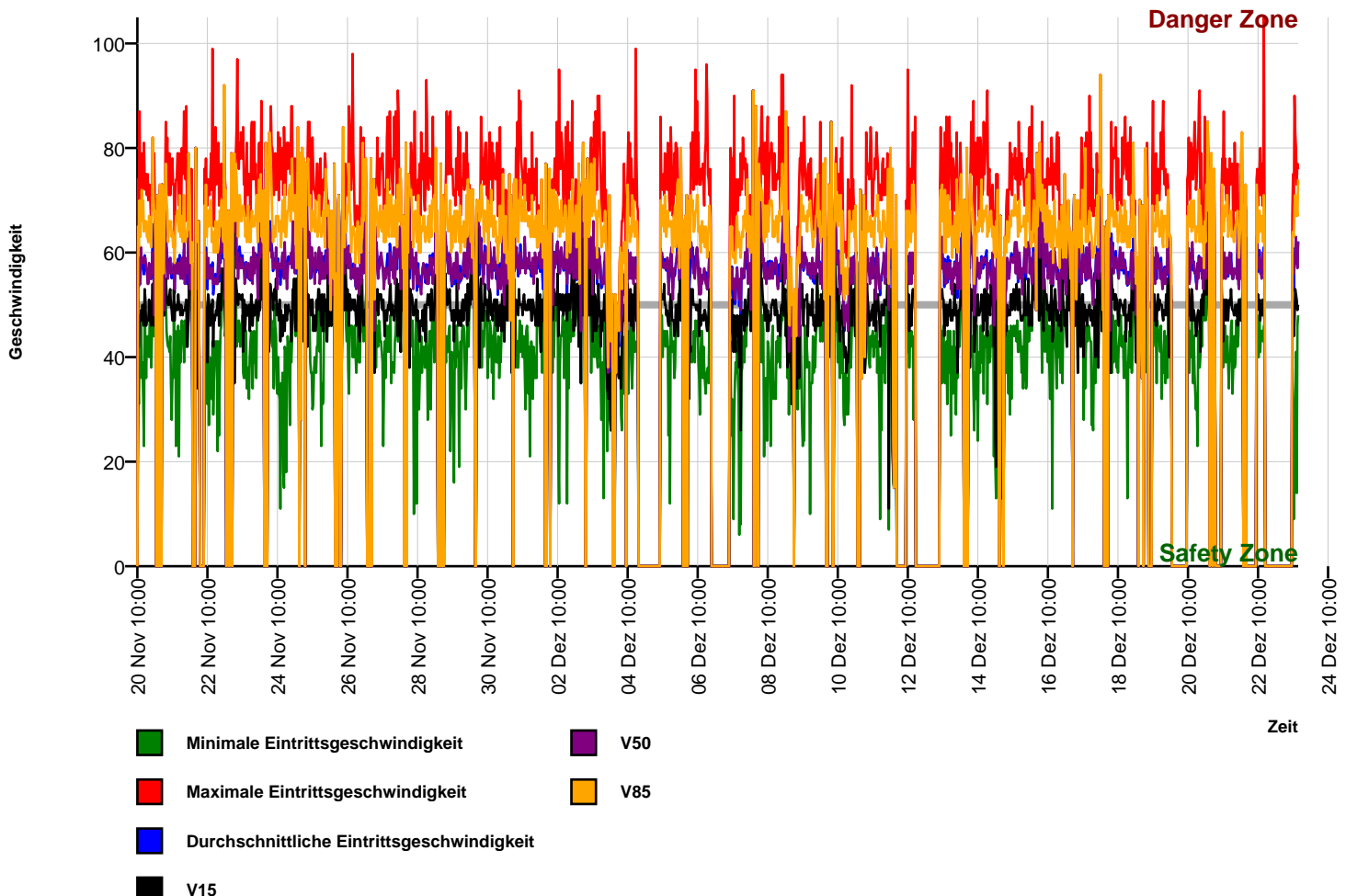
## Messstelle

Name Hochstadt Süd  
 Rtg. kommend (Name) Unering  
 Rtg. gehend (Name)  
 Vmax StVO   
 Kommentar Ortseinwärts  
 Gerätetyp **DSD**

## Zeitbereich

Startdatum 20.11.2017 10:00  
 Enddatum 23.12.2017 13:59  
 Tage Mo, Di, Mi, Do, Fr, Sa, So  
 Zeitintervall 30 Minuten  
 Zeitfenster / Tag 00:00 - 23:59

## Geschwindigkeits-Diagramm




## Autor

Institution Gemeinde Weßling  
 Abteilung  
 Straße Gautinger Straße 17  
 PLZ 82234  
 Stadt Weßling  
 Land  
 Ansprechpartner  
 Telefon  
 E-Mail



Erstellt mit **DataCollect Webreporter** Version 1.0 am 16.02.2018 13:50:28

## Messstelle

Name Hochstadt Süd  
 Rtg. kommend (Name) Unering  
 Rtg. gehend (Name)  
 Vmax StVO   
 Kommentar Ortseinwärts  
 Gerätetyp **DSD**

## Zeitbereich

Startdatum 20.11.2017 10:00  
 Enddatum 23.12.2017 13:59  
 Tage Mo, Di, Mi, Do, Fr, Sa, So  
 Zeitintervall 30 Minuten  
 Zeitfenster / Tag 00:00 - 23:59

## Geschwindigkeits-Histogramm

