

Autor

Institution **Gemeinde Weßling**
 Abteilung
 Straße **Gautinger Straße 17**
 PLZ **82234**
 Stadt **Weßling**
 Land
 Ansprechpartner
 Telefon
 E-Mail



Erstellt mit **DataCollect Webreporter** Version 1.0 am 16.02.2018 13:20:16

Messstelle

Name **Weßling Süd**
 Rtg. kommend (Name) **Herrsching**
 Rtg. gehend (Name)
 Vmax StVO **50**
 Kommentar **Ortseinwärts**
 Gerätetyp **DSD**

Zeitbereich

Startdatum **20.11.2017 10:00**
 Enddatum **24.11.2017 12:59**
 Tage **Mo, Di, Mi, Do, Fr, Sa, So**
 Zeitintervall **30 Minuten**
 Zeitfenster / Tag **00:00 - 23:59**

Geschwindigkeitsklassen [V in km/h]

Zeit	Σ	10	20	30	40	50	60	70	80	90	100	110	>110
00:00-06:00	294	0	0	0	0	5	70	124	61	29	5	0	0
06:00-09:00	925	16	10	1	4	36	374	378	95	8	3	0	0
15:00-19:00	1331	0	0	1	3	125	630	439	119	12	2	0	0
06:00-22:00	6231	16	10	2	12	412	2557	2419	688	95	18	1	1
00:00-24:00	6716	16	10	2	12	427	2695	2617	777	135	23	1	1

Geschwindigkeitskennzahlen [V in km/h]



DSD SAFETY Erfolg

Vmin	Vavg	Vmax	V15	V50	V85	Vexc %
7	62	115	53	61	70	93.0

Vin	Vout	Vred	Vred %
62	58	-4	-6

Beschreibungen

Vmin: Minimale Geschwindigkeit
 Vavg: Durchschnittliche Geschwindigkeit
 Vmax: Maximale Geschwindigkeit
 V15: Grenzggeschwindigkeit für die ersten 15% der Fahrzeuge
 V50: Grenzggeschwindigkeit für die ersten 50% der Fahrzeuge

V85: Grenzggeschwindigkeit für die ersten 85% der Fahrzeuge
 Vexc %: Geschwindigkeitsüberschreitung in %
 Vin: Durchschnittliche Eintrittsgeschwindigkeit
 Vout: Durchschnittliche Austrittsgeschwindigkeit
 Vred: Durchschnittliche Reduktion der Geschwindigkeit zwischen Eintritt und Austritt


Autor

Institution Gemeinde Weßling
 Abteilung
 Straße Gautinger Straße 17
 PLZ 82234
 Stadt Weßling
 Land
 Ansprechpartner
 Telefon
 E-Mail



Erstellt mit **DataCollect Webreporter** Version 1.0 am 16.02.2018 13:20:16

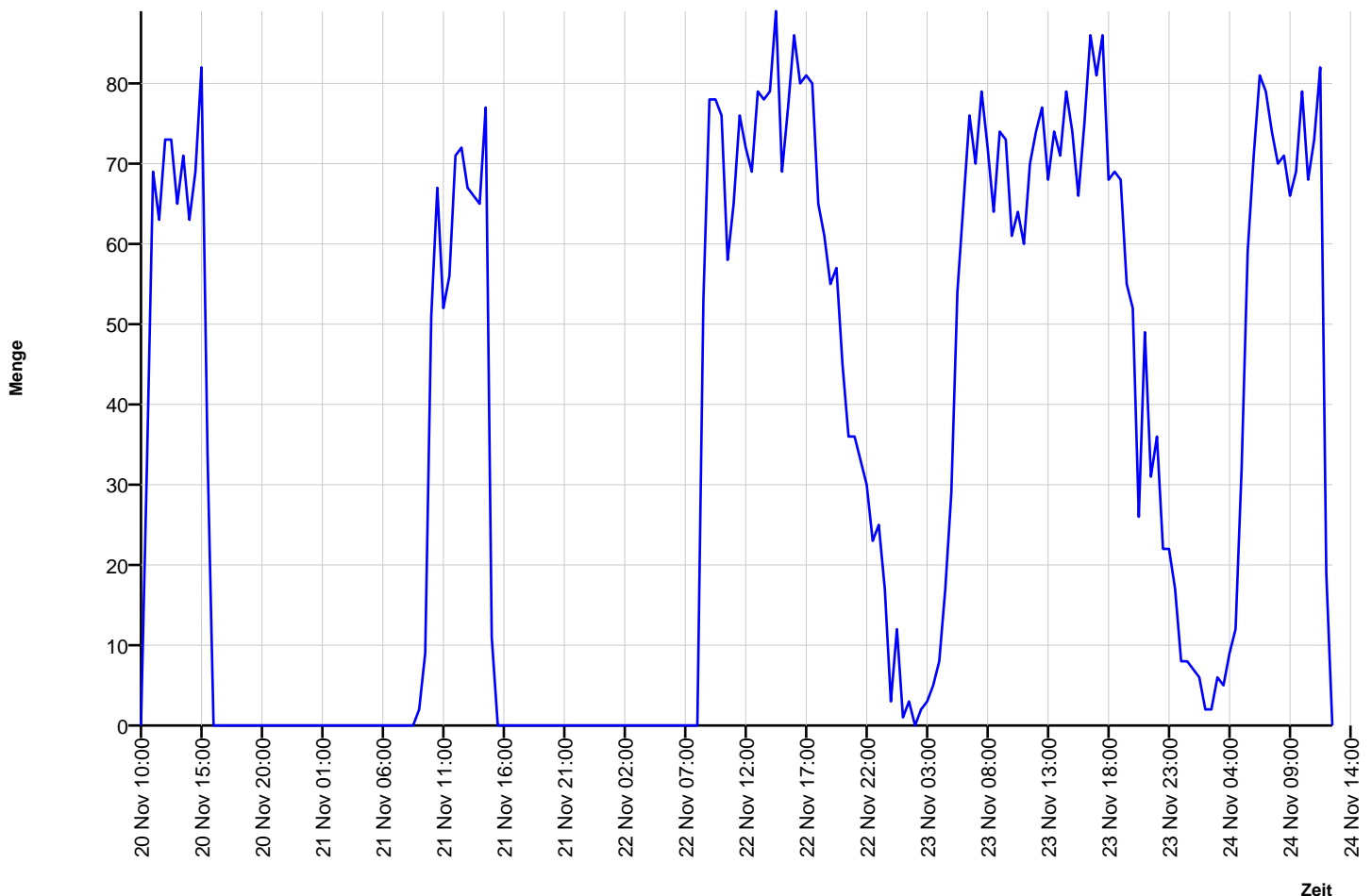
Messstelle

Name Weßling Süd
 Rtg. kommend (Name) Herrsching
 Rtg. gehend (Name)
 Vmax StVO 
 Kommentar Ortseinwärts
 Gerätetyp **DSD**

Zeitbereich

Startdatum 20.11.2017 10:00
 Enddatum 24.11.2017 12:59
 Tage Mo, Di, Mi, Do, Fr, Sa, So
 Zeitintervall 30 Minuten
 Zeitfenster / Tag 00:00 - 23:59

Verkehrsmengen Ganglinie



Autor

Institution **Gemeinde Weßling**
 Abteilung
 Straße **Gautinger Straße 17**
 PLZ **82234**
 Stadt **Weßling**
 Land
 Ansprechpartner
 Telefon
 E-Mail



Erstellt mit **DataCollect Webreporter** Version 1.0 am 16.02.2018 13:20:16

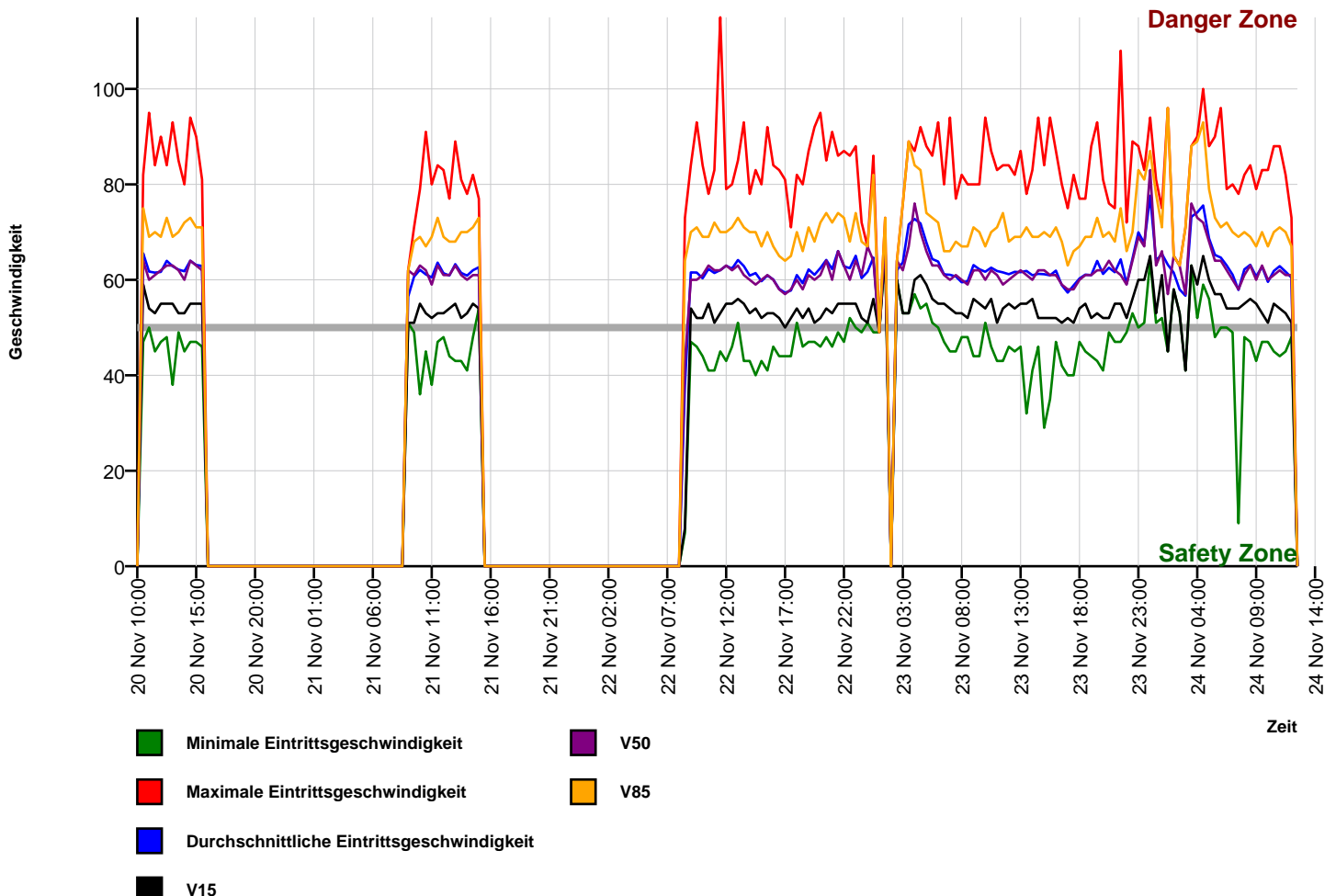
Messstelle

Name **Weßling Süd**
 Rtg. kommend (Name) **Herrsching**
 Rtg. gehend (Name)
 Vmax StVO **50**
 Kommentar **Ortseinwärts**
 Gerätetyp **DSD**

Zeitbereich

Startdatum **20.11.2017 10:00**
 Enddatum **24.11.2017 12:59**
 Tage **Mo, Di, Mi, Do, Fr, Sa, So**
 Zeitintervall **30 Minuten**
 Zeitfenster / Tag **00:00 - 23:59**

Geschwindigkeits-Diagramm




Autor

Institution Gemeinde Weßling
 Abteilung
 Straße Gautinger Straße 17
 PLZ 82234
 Stadt Weßling
 Land
 Ansprechpartner
 Telefon
 E-Mail



Erstellt mit **DataCollect Webreporter** Version 1.0 am 16.02.2018 13:20:16

Messstelle

Name Weßling Süd
 Rtg. kommend (Name) Herrsching
 Rtg. gehend (Name)
 Vmax StVO 
 Kommentar Ortseinwärts
 Gerätetyp **DSD**

Zeitbereich

Startdatum 20.11.2017 10:00
 Enddatum 24.11.2017 12:59
 Tage Mo, Di, Mi, Do, Fr, Sa, So
 Zeitintervall 30 Minuten
 Zeitfenster / Tag 00:00 - 23:59

Geschwindigkeits-Histogramm

