


Autor

Institution **Gemeinde Weßling**
 Abteilung
 Straße **Gautinger Straße 17**
 PLZ **82234**
 Stadt **Weßling**
 Land
 Ansprechpartner
 Telefon
 E-Mail



Erstellt mit **DataCollect Webreporter** Version 1.0 am 21.08.2017 13:16:33

Messstelle

Name **Weßling Süd**
 Rtg. kommend (Name) **Herrsching**
 Rtg. gehend (Name)
 Vmax StVO 
 Kommentar **Ortseinwärts**
 Gerätetyp **DSD**

Zeitbereich

Startdatum **29.05.2017 09:00**
 Enddatum **06.06.2017 08:59**
 Tage **Mo, Di, Mi, Do, Fr, Sa, So**
 Zeitintervall **30 Minuten**
 Zeitfenster / Tag **00:00 - 23:59**

Geschwindigkeitsklassen [V in km/h]

Zeit	Σ	10	20	30	40	50	60	70	80	90	100	110	>110
00:00-06:00	1255	2	17	2	1	57	316	477	276	85	19	3	0
06:00-09:00	2647	27	14	3	10	167	1016	1028	323	49	6	4	0
15:00-19:00	4971	0	2	4	10	458	2035	1831	543	66	18	4	0
06:00-22:00	17000	31	32	17	49	1380	6604	6431	2065	321	55	10	5
00:00-24:00	19262	34	80	19	52	1530	7308	7235	2472	430	81	15	6

Geschwindigkeitskennzahlen [V in km/h]



DSD SAFETY Erfolg

Vmin	Vavg	Vmax	V15	V50	V85	Vexc %
6	62	139	53	61	71	91.1

Vin	Vout	Vred	Vred %
62	56	-6	-10

Beschreibungen

Vmin: Minimale Geschwindigkeit
 Vavg: Durchschnittliche Geschwindigkeit
 Vmax: Maximale Geschwindigkeit
 V15: Grenzggeschwindigkeit für die ersten 15% der Fahrzeuge
 V50: Grenzggeschwindigkeit für die ersten 50% der Fahrzeuge

V85: Grenzggeschwindigkeit für die ersten 85% der Fahrzeuge
 Vexc %: Geschwindigkeitsüberschreitung in %
 Vin: Durchschnittliche Eintrittsgeschwindigkeit
 Vout: Durchschnittliche Austrittsgeschwindigkeit
 Vred: Durchschnittliche Reduktion der Geschwindigkeit zwischen Eintritt und Austritt


Autor

Institution **Gemeinde Weßling**
 Abteilung
 Straße **Gautinger Straße 17**
 PLZ **82234**
 Stadt **Weßling**
 Land
 Ansprechpartner
 Telefon
 E-Mail



Erstellt mit **DataCollect Webreporter** Version 1.0 am 21.08.2017 13:16:33

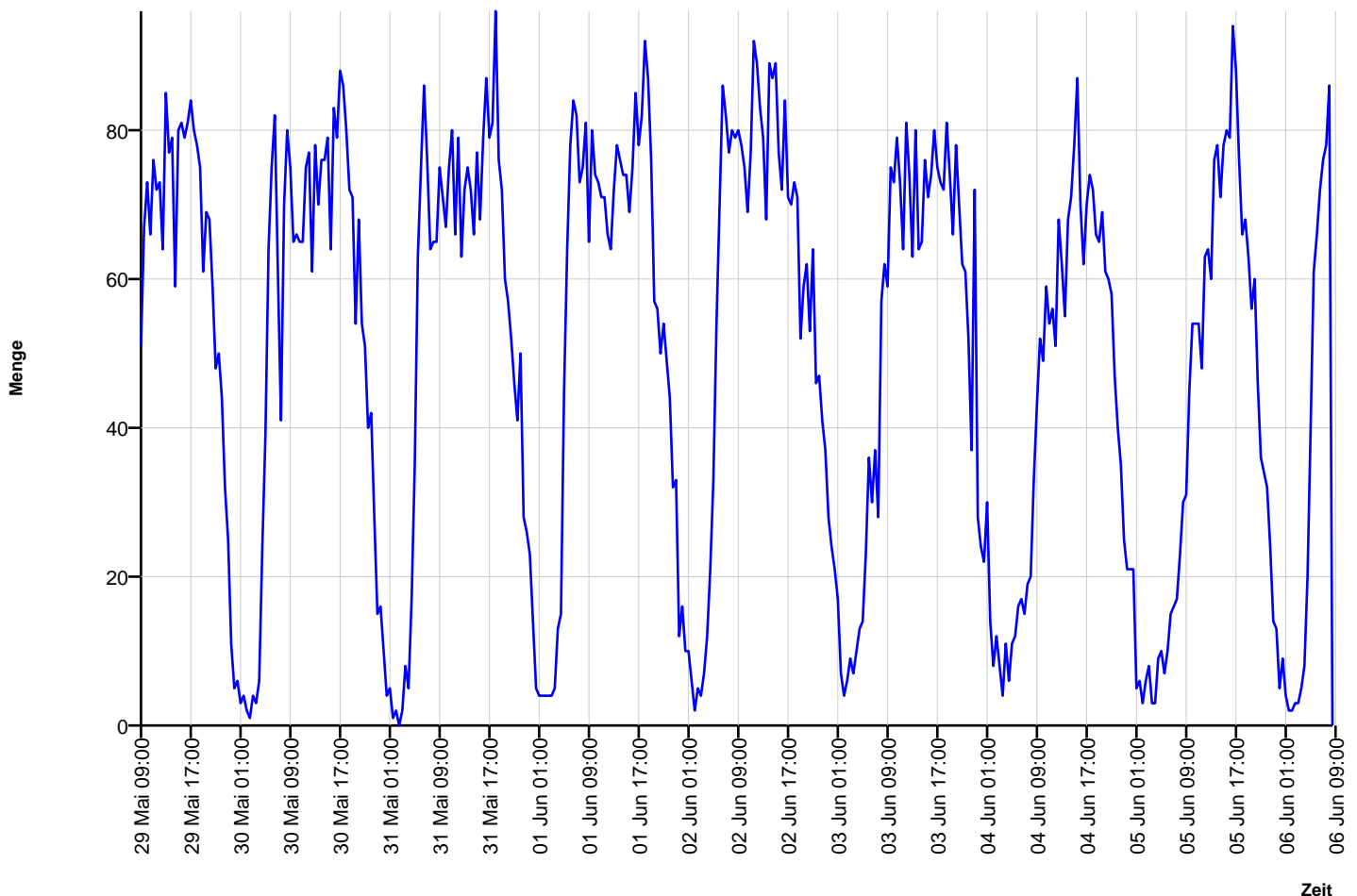
Messstelle

Name **Weßling Süd**
 Rtg. kommend (Name) **Herrsching**
 Rtg. gehend (Name)
 Vmax StVO 
 Kommentar **Ortseinwärts**
 Gerätetyp **DSD**

Zeitbereich

Startdatum **29.05.2017 09:00**
 Enddatum **06.06.2017 08:59**
 Tage **Mo, Di, Mi, Do, Fr, Sa, So**
 Zeitintervall **30 Minuten**
 Zeitfenster / Tag **00:00 - 23:59**

Verkehrsmengen Ganglinie




Autor

Institution **Gemeinde Weßling**
 Abteilung
 Straße **Gautinger Straße 17**
 PLZ **82234**
 Stadt **Weßling**
 Land
 Ansprechpartner
 Telefon
 E-Mail



Erstellt mit **DataCollect Webreporter** Version 1.0 am 21.08.2017 13:16:33

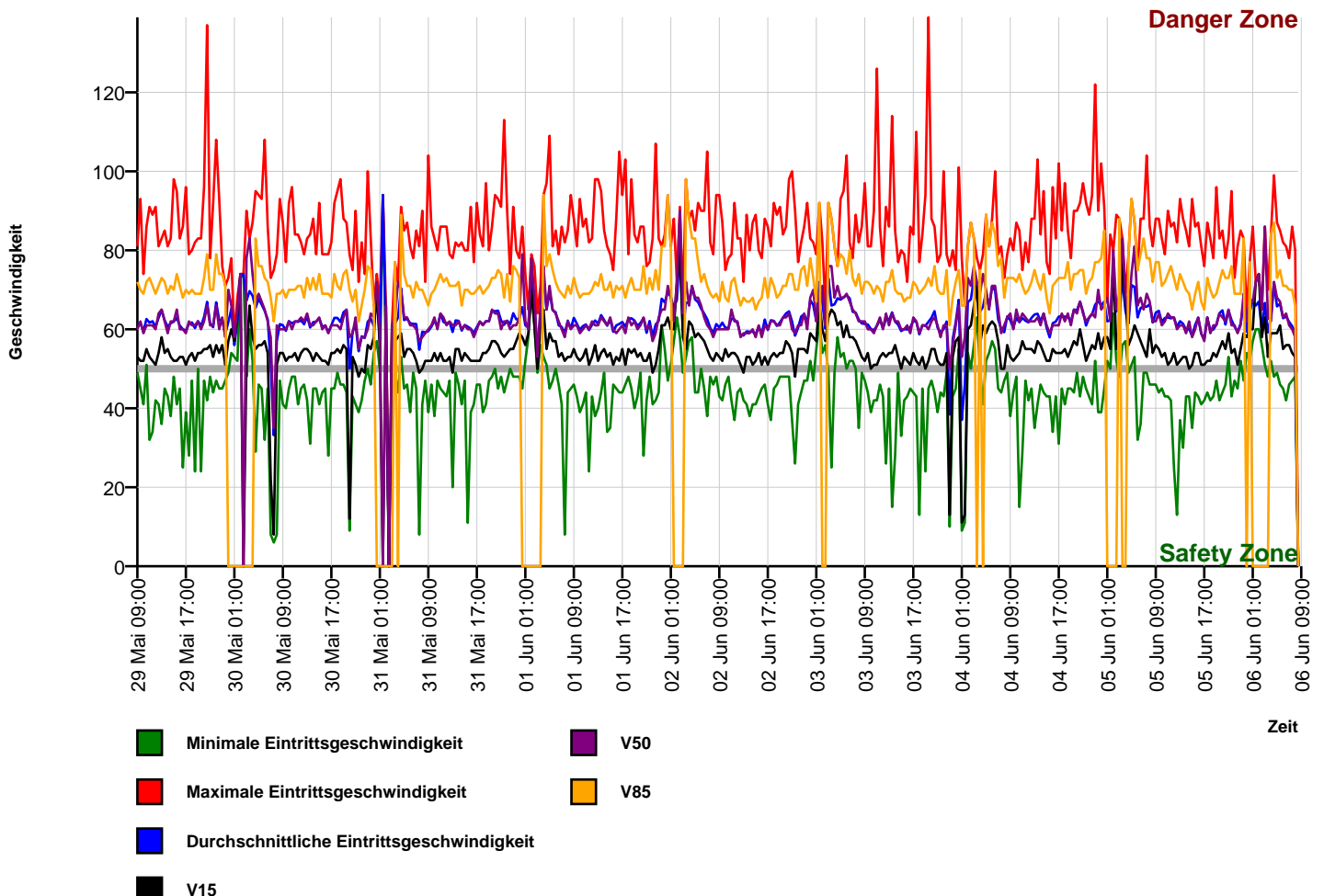
Messstelle

Name **Weßling Süd**
 Rtg. kommend (Name) **Herrsching**
 Rtg. gehend (Name)
 Vmax StVO 
 Kommentar **Ortseinwärts**
 Gerätetyp **DSD**

Zeitbereich

Startdatum **29.05.2017 09:00**
 Enddatum **06.06.2017 08:59**
 Tage **Mo, Di, Mi, Do, Fr, Sa, So**
 Zeitintervall **30 Minuten**
 Zeitfenster / Tag **00:00 - 23:59**

Geschwindigkeits-Diagramm




Autor

Institution Gemeinde Weßling
 Abteilung
 Straße Gautinger Straße 17
 PLZ 82234
 Stadt Weßling
 Land
 Ansprechpartner
 Telefon
 E-Mail



Erstellt mit **DataCollect Webreporter** Version 1.0 am 21.08.2017 13:16:33

Messstelle

Name Weßling Süd
 Rtg. kommend (Name) Herrsching
 Rtg. gehend (Name)
 Vmax StVO 
 Kommentar Ortseinwärts
 Gerätetyp **DSD**

Zeitbereich

Startdatum 29.05.2017 09:00
 Enddatum 06.06.2017 08:59
 Tage Mo, Di, Mi, Do, Fr, Sa, So
 Zeitintervall 30 Minuten
 Zeitfenster / Tag 00:00 - 23:59

Geschwindigkeits-Histogramm

