


## Autor

Institution **Gemeinde Weßling**  
 Abteilung  
 Straße **Gautinger Straße 17**  
 PLZ **82234**  
 Stadt **Weßling**  
 Land  
 Ansprechpartner  
 Telefon  
 E-Mail



Erstellt mit **DataCollect Webreporter** Version 1.0 am 13.02.2017 09:03:30

## Messstelle

Name **Weßling Süd**  
 Rtg. kommend (Name) **Herrsching**  
 Rtg. gehend (Name)  
 Vmax StVO   
 Kommentar **Ortseinwärts**  
 Gerätetyp **DSD**

## Zeitbereich

Startdatum **08.02.2017 15:00**  
 Enddatum **13.02.2017 09:59**  
 Tage **Mo, Di, Mi, Do, Fr, Sa, So**  
 Zeitintervall **30 Minuten**  
 Zeitfenster / Tag **00:00 - 23:59**

## Geschwindigkeitsklassen [V in km/h]

Zeit	Σ	10	20	30	40	50	60	70	80	90	100	110	>110
00:00-06:00	564	0	0	0	0	17	121	254	122	41	7	2	0
06:00-09:00	1401	0	0	0	1	56	444	621	224	44	10	1	0
15:00-19:00	2950	0	0	0	4	187	1205	1158	341	47	7	1	0
06:00-22:00	9172	0	0	1	16	497	3466	3809	1163	184	30	6	0
00:00-24:00	10383	1	0	1	16	542	3805	4339	1384	247	39	9	0

## Geschwindigkeitskennzahlen [V in km/h]



**DSD SAFETY Erfolg**

Vmin	Vavg	Vmax	V15	V50	V85	Vexc %
6	63	107	54	62	71	<b>94.6</b>

Vin	Vout	Vred	Vred %
<b>63</b>	<b>58</b>	-5	-8

## Beschreibungen

Vmin: Minimale Geschwindigkeit  
 Vavg: Durchschnittliche Geschwindigkeit  
 Vmax: Maximale Geschwindigkeit  
 V15: Grenzggeschwindigkeit für die ersten 15% der Fahrzeuge  
 V50: Grenzggeschwindigkeit für die ersten 50% der Fahrzeuge

V85: Grenzggeschwindigkeit für die ersten 85% der Fahrzeuge  
 Vexc %: Geschwindigkeitsüberschreitung in %  
 Vin: Durchschnittliche Eintrittsgeschwindigkeit  
 Vout: Durchschnittliche Austrittsgeschwindigkeit  
 Vred: Durchschnittliche Reduktion der Geschwindigkeit zwischen Eintritt und Austritt


## Autor

Institution Gemeinde Weßling  
Abteilung  
Straße Gautinger Straße 17  
PLZ 82234  
Stadt Weßling  
Land  
Ansprechpartner  
Telefon  
E-Mail



Erstellt mit **DataCollect Webreporter** Version 1.0 am 13.02.2017 09:03:30

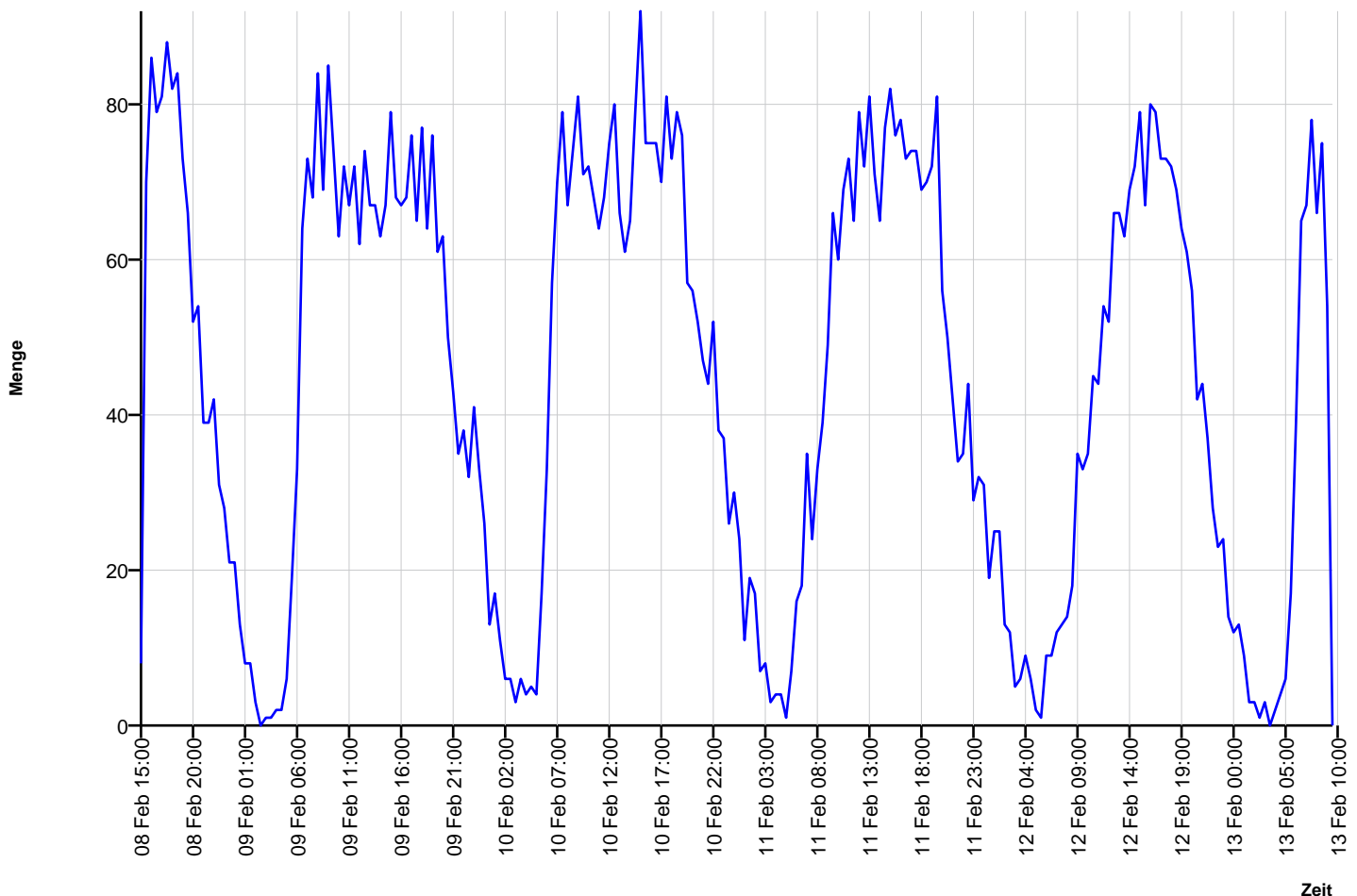
## Messstelle

Name Weßling Süd  
Rtg. kommend (Name) Herrsching  
Rtg. gehend (Name)  
Vmax StVO   
Kommentar Ortseinwärts  
Gerätetyp **DSD**

## Zeitbereich

Startdatum 08.02.2017 15:00  
Enddatum 13.02.2017 09:59  
Tage Mo, Di, Mi, Do, Fr, Sa, So  
Zeitintervall 30 Minuten  
Zeitfenster / Tag 00:00 - 23:59

## Verkehrsmengen Ganglinie




## Autor

Institution **Gemeinde Weßling**  
 Abteilung  
 Straße **Gautinger Straße 17**  
 PLZ **82234**  
 Stadt **Weßling**  
 Land  
 Ansprechpartner  
 Telefon  
 E-Mail



Erstellt mit **DataCollect Webreporter** Version 1.0 am 13.02.2017 09:03:30

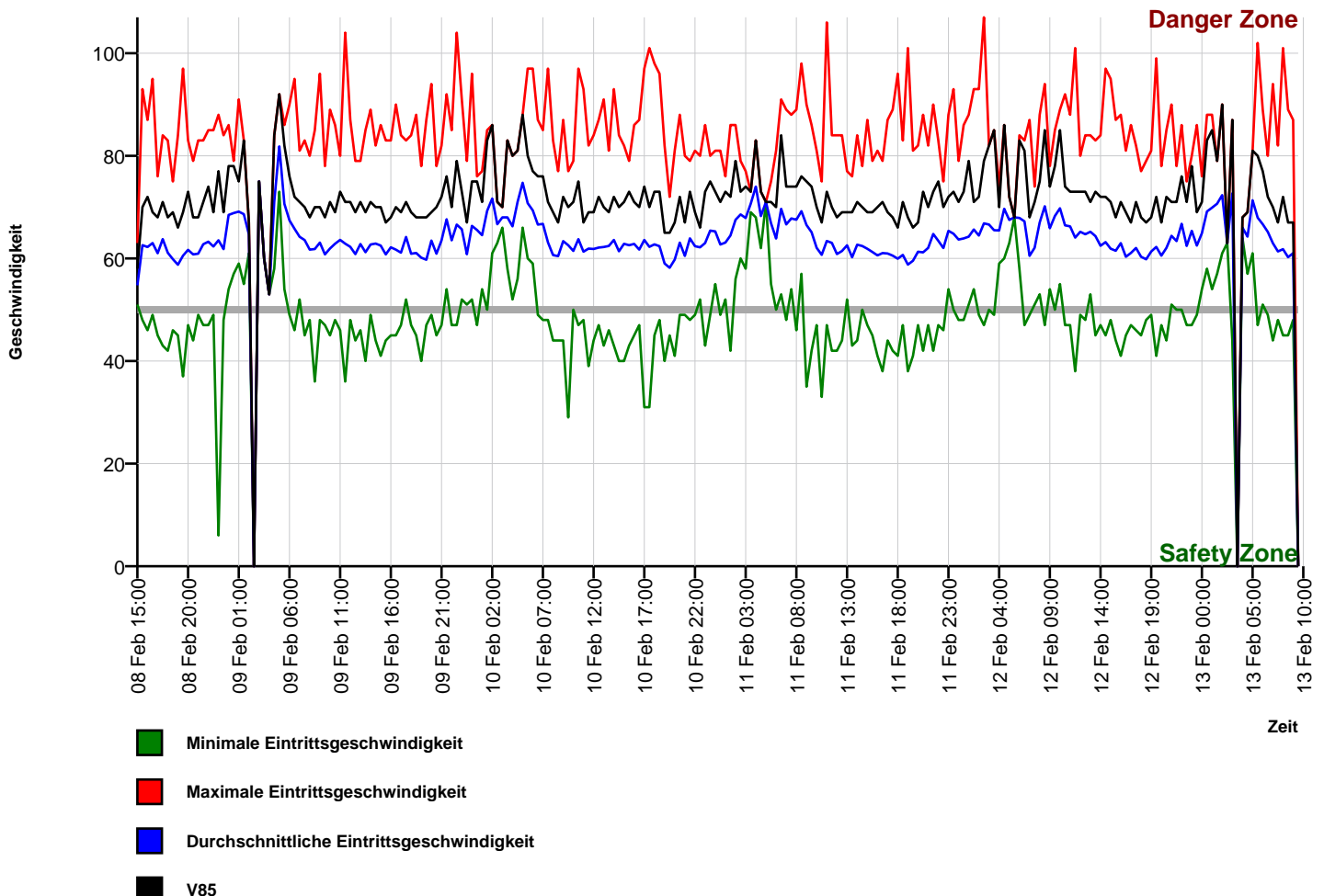
## Messstelle

Name **Weßling Süd**  
 Rtg. kommend (Name) **Herrsching**  
 Rtg. gehend (Name)  
 Vmax StVO   
 Kommentar **Ortseinwärts**  
 Gerätetyp **DSD**

## Zeitbereich

Startdatum **08.02.2017 15:00**  
 Enddatum **13.02.2017 09:59**  
 Tage **Mo, Di, Mi, Do, Fr, Sa, So**  
 Zeitintervall **30 Minuten**  
 Zeitfenster / Tag **00:00 - 23:59**

## Geschwindigkeits-Diagramm




## Autor

Institution Gemeinde Weßling  
 Abteilung  
 Straße Gautinger Straße 17  
 PLZ 82234  
 Stadt Weßling  
 Land  
 Ansprechpartner  
 Telefon  
 E-Mail



Erstellt mit **DataCollect Webreporter** Version 1.0 am 13.02.2017 09:03:30

## Messstelle

Name Weßling Süd  
 Rtg. kommend (Name) Herrsching  
 Rtg. gehend (Name)  
 Vmax StVO   
 Kommentar Ortseinwärts  
 Gerätetyp **DSD**

## Zeitbereich

Startdatum 08.02.2017 15:00  
 Enddatum 13.02.2017 09:59  
 Tage Mo, Di, Mi, Do, Fr, Sa, So  
 Zeitintervall 30 Minuten  
 Zeitfenster / Tag 00:00 - 23:59

## Geschwindigkeits-Histogramm

