




BESTAND

REALNUTZUNG / BIOTOPTYPEN

-  WM LAUBWALD, Nadelholzanteil bis ca. 10 %
-  NF FICHTENFORST, Laubholzanteil bis ca. 10 %
-  LN MISCHWALD

Bestandsalter der Waldflächen:


- 0 Schlagflur und lückiger Jungbestand bis etwa 10 Jahre
- 1 Geschlossene Schonung bis etwa 20 Jahre
- 2 Stangenholz, junges Baumholz bis etwa 50 Jahre
- 3 Bestand mittleren Alters (bis etwa 80 Jahre)
- 4 Altbestand

Interpretationsbeispiel:

LN3 Mischwald mittleren Alters (bis etwa 80 Jahre)

 GEBÜSCHE, HECKEN, GEHÖLZE

- WH Hecke / Baumhecke
- WD Wärmeliebender Saum, Gebüsch und Waldrand *)
- WX Mesophiles Gebüsch, flächig / mesophiler Waldrand
- UZ Ziergehölze, standortfremd

 Laubbaum (-gruppe, -reihe)

 Strauch

A ACKER

WIRTSCHAFTSGRÜNLAND

GD Frischwiese / -weide

STAUDENFLUR / UFER- UND WALDSAUM







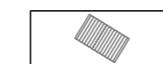

- OH Hochstaudenbestand, frische Standorte
- GB Altgrasbestand, mäßig trockene Standorte
- RF Ruderalflur

 STRASSE / WEG


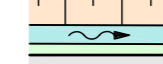







- HA Strasse / Weg, asphaltiert
- HS Schotterweg, wassergebunden
- HG Grasweg

 GLEISANLAGE

SONSTIGES / NACHRICHTLICH


-  Landschaftsschutzgebiet "Westlicher Teil des Landkreises Starnberg"
-  Schutzgebietsgrenze (LSG)
-  Schützenswertes Biotop, Nr. gem. Biotopkartierung Bayern 1987
- *) Geschütztes Biotop nach Art. 13d (1) BayNatSchG
-  FFH - Schutzgebiet
-  Wasserschutzgebiet (Schutzzone III)
-  Flächen für den Gemeinbedarf, z.B. Sportplatz
-  Einzelbauten im Außenbereich
-  Grenze des Untersuchungsgebietes

PLANUNG

-  Einschnittsböschung
-  Entwässerungsmulde
-  Bankett
-  Fahrbahn
-  Trennstreifen
-  Geh-/Radweg
-  Dammböschung
-  Entwässerungsmulde
-  Wirtschaftsweg





MASSNAHMEN

Maßnahmen-Nr.


 G1	Bau-km 0+000 bis 0+500
Beschreibung der Maßnahme	

- M = Vermeidungs- / Minimierungsmaßnahmen
- S = Schutzmaßnahmen
- A = Ausgleichsmaßnahmen
- E = Ersatzmaßnahmen
- G = Gestaltungsmaßnahmen



WÄLDER, HECKEN UND SONSTIGE GEHÖLZSTRUKTUREN

-  Neuanlage eines Feldgehölzes / Waldneugründung
-  Strauchpflanzung
-  Baum- / Strauchpflanzung
-  Einzelbaumneupflanzung




GEWÄSSER UND FEUCHTSTANDORTE

-  Anlage eines Stillgewässers

RASEN- UND SUKZESSIONSFLÄCHEN, GRÜNLAND

-  Sukzessionsflächen
-  Neuanlage von extensivem Grünland / Krautsaum

SONSTIGE MASSNAHMEN

-  Amphibienleiteinrichtungen mit Durchlaß
-  Schutzzaun während der Bautätigkeit
-  Entsiegelung von befestigten Flächen

Nr.	Art der Änderung	Datum	Name
Grünplan GmbH Ganzenmüllerstraße 2 85354 Freising		Datum Juli 2003	Zeichen hk
Tel: 08161/13015 Fax: 08161/12868 Freising@gruenplan-gmbh.de http://gruenplan-gmbh.de		Datum Juli 2003	Zeichen cs
Freistaat Bayern Straßenbauamt München		Datum Juli 2003	Zeichen an
Unterlage Nr.: 8.3 Blatt Nr.: 0		Datum Zeichen	
Planfeststellung		bearbeitet	
gezeichnet			
geprüft		Juli 2003	
Reg.-Nr.		1196 - 6.4 - 0 P	
Legende zum Landschaftspflegerischen Massnahmenplan		Maßstab: 1 : 1.000	
Aufgestellt: München, den 31.07.2003 Straßenbauamt München			
Ltd. BD Gärtner			