


Autor

Institution **Gemeinde Weßling**
 Abteilung
 Straße **Gautinger Straße 17**
 PLZ **82234**
 Stadt **Weßling**
 Land
 Ansprechpartner
 Telefon
 E-Mail



Erstellt mit **DataCollect Webreporter** Version 1.0 am 21.08.2017 15:16:07

Messstelle

Name **Weßling Süd**
 Rtg. kommend (Name) **Herrsching**
 Rtg. gehend (Name)
 Vmax StVO 
 Kommentar **Ortseinwärts**
 Gerätetyp **DSD**

Zeitbereich

Startdatum **07.08.2017 06:00**
 Enddatum **16.08.2017 09:59**
 Tage **Mo, Di, Mi, Do, Fr, Sa, So**
 Zeitintervall **30 Minuten**
 Zeitfenster / Tag **00:00 - 23:59**

Geschwindigkeitsklassen [V in km/h]

| Zeit | Σ | 10 | 20 | 30 | 40 | 50 | 60 | 70 | 80 | 90 | 100 | 110 | >110 |
|-------------|-------|----|----|----|----|------|------|------|------|-----|-----|-----|------|
| 00:00-06:00 | 2042 | 4 | 5 | 1 | 1 | 73 | 635 | 846 | 356 | 94 | 21 | 3 | 3 |
| 06:00-09:00 | 3689 | 0 | 1 | 2 | 13 | 203 | 1314 | 1592 | 472 | 77 | 12 | 3 | 0 |
| 15:00-19:00 | 5421 | 3 | 5 | 7 | 13 | 381 | 2084 | 2144 | 659 | 112 | 10 | 3 | 0 |
| 06:00-22:00 | 19499 | 5 | 30 | 20 | 52 | 1311 | 7311 | 7768 | 2512 | 421 | 59 | 9 | 1 |
| 00:00-24:00 | 22419 | 9 | 35 | 21 | 54 | 1422 | 8230 | 8962 | 3008 | 570 | 88 | 16 | 4 |

Geschwindigkeitskennzahlen [V in km/h]



DSD SAFETY Erfolg

| Vmin | Vavg | Vmax | V15 | V50 | V85 | Vexc % |
|------|------|------|-----|-----|-----|-------------|
| 7 | 62 | 135 | 54 | 62 | 71 | 93.1 |

| Vin | Vout | Vred | Vred % |
|-----------|-----------|------|--------|
| 62 | 58 | -4 | -6 |

Beschreibungen

Vmin: Minimale Geschwindigkeit
 Vavg: Durchschnittliche Geschwindigkeit
 Vmax: Maximale Geschwindigkeit
 V15: Grenzggeschwindigkeit für die ersten 15% der Fahrzeuge
 V50: Grenzggeschwindigkeit für die ersten 50% der Fahrzeuge

V85: Grenzggeschwindigkeit für die ersten 85% der Fahrzeuge
 Vexc %: Geschwindigkeitsüberschreitung in %
 Vin: Durchschnittliche Eintrittsgeschwindigkeit
 Vout: Durchschnittliche Austrittsgeschwindigkeit
 Vred: Durchschnittliche Reduktion der Geschwindigkeit zwischen Eintritt und Austritt


Autor

Institution **Gemeinde Weßling**
 Abteilung
 Straße **Gautinger Straße 17**
 PLZ **82234**
 Stadt **Weßling**
 Land
 Ansprechpartner
 Telefon
 E-Mail



Erstellt mit **DataCollect Webreporter** Version 1.0 am 21.08.2017 15:16:07

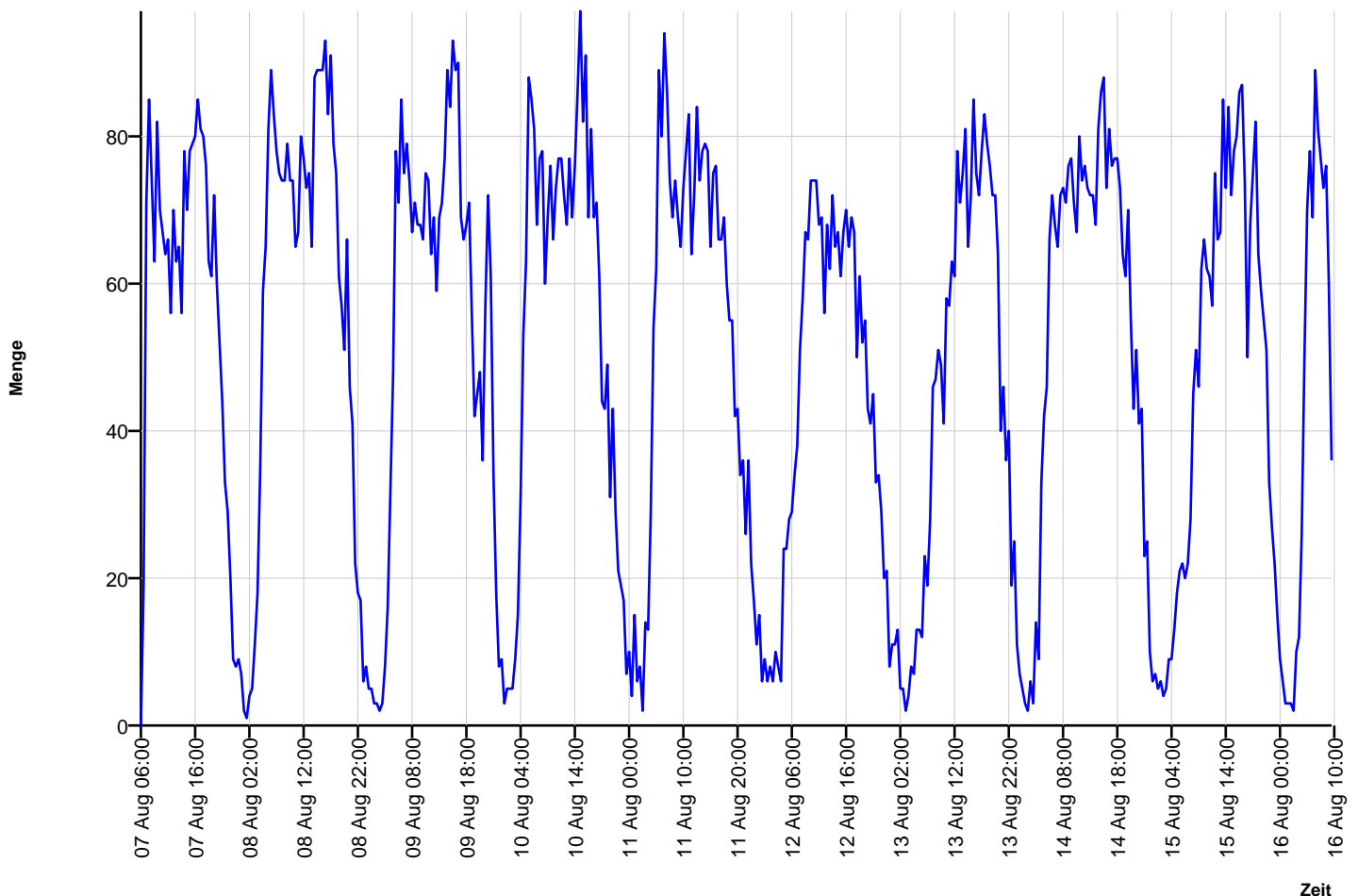
Messstelle

Name **Weßling Süd**
 Rtg. kommend (Name) **Herrsching**
 Rtg. gehend (Name)
 Vmax StVO 
 Kommentar **Ortseinwärts**
 Gerätetyp **DSD**

Zeitbereich

Startdatum **07.08.2017 06:00**
 Enddatum **16.08.2017 09:59**
 Tage **Mo, Di, Mi, Do, Fr, Sa, So**
 Zeitintervall **30 Minuten**
 Zeitfenster / Tag **00:00 - 23:59**

Verkehrsmengen Ganglinie



Autor

Institution **Gemeinde Weßling**
 Abteilung
 Straße **Gautinger Straße 17**
 PLZ **82234**
 Stadt **Weßling**
 Land
 Ansprechpartner
 Telefon
 E-Mail



Erstellt mit **DataCollect Webreporter** Version 1.0 am 21.08.2017 15:16:07

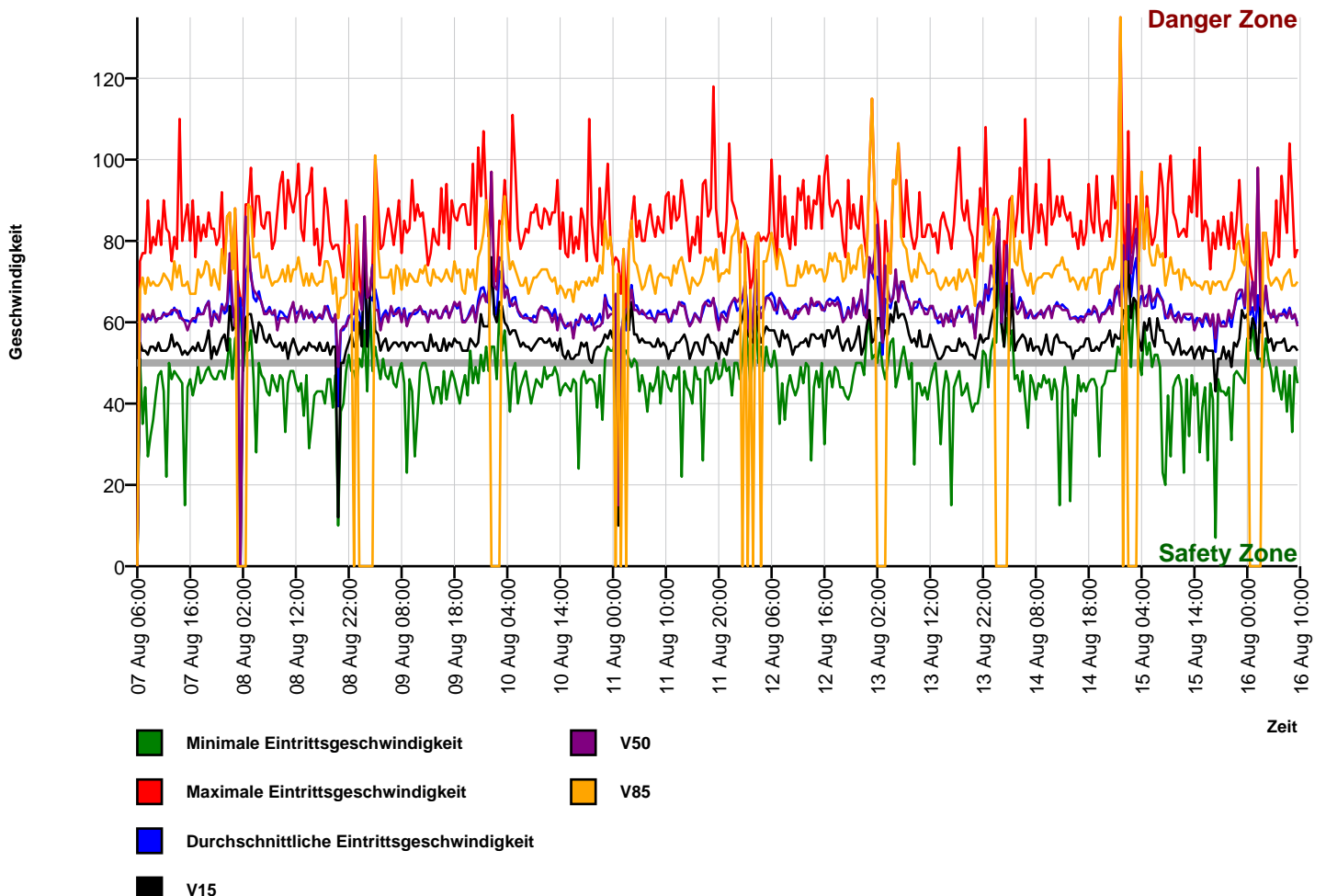
Messstelle

Name **Weßling Süd**
 Rtg. kommend (Name) **Herrsching**
 Rtg. gehend (Name)
 Vmax StVO **50**
 Kommentar **Ortseinwärts**
 Gerätetyp **DSD**

Zeitbereich

Startdatum **07.08.2017 06:00**
 Enddatum **16.08.2017 09:59**
 Tage **Mo, Di, Mi, Do, Fr, Sa, So**
 Zeitintervall **30 Minuten**
 Zeitfenster / Tag **00:00 - 23:59**

Geschwindigkeits-Diagramm



Autor

Institution **Gemeinde Weßling**
 Abteilung
 Straße **Gautinger Straße 17**
 PLZ **82234**
 Stadt **Weßling**
 Land
 Ansprechpartner
 Telefon
 E-Mail



Erstellt mit **DataCollect Webreporter** Version 1.0 am 21.08.2017 15:16:07

Messstelle

Name **Weßling Süd**
 Rtg. kommend (Name) **Herrsching**
 Rtg. gehend (Name)
 Vmax StVO **50**
 Kommentar **Ortseinwärts**
 Gerätetyp **DSD**

Zeitbereich

Startdatum **07.08.2017 06:00**
 Enddatum **16.08.2017 09:59**
 Tage **Mo, Di, Mi, Do, Fr, Sa, So**
 Zeitintervall **30 Minuten**
 Zeitfenster / Tag **00:00 - 23:59**

Geschwindigkeits-Histogramm

