


## Autor

Institution Gemeinde Weßling  
 Abteilung  
 Straße Gautinger Straße 17  
 PLZ 82234  
 Stadt Weßling  
 Land Deutschland  
 Ansprechpartner  
 Telefon  
 E-Mail info@gemeinde-wessling.de



Erstellt mit **DataCollect Webreporter** Version 1.0 am 28.08.2020 09:48:11

## Messstelle

Name Wessling Nord  
 Rtg. kommend (Name) Gilching  
 Rtg. gehend (Name)  
 Vmax StVO   
 Kommentar Ortseinwärts  
 Gerätetyp **DSD**

## Zeitbereich

Startdatum 20.07.2020 08:00  
 Enddatum 27.07.2020 08:59  
 Tage Mo, Di, Mi, Do, Fr, Sa, So  
 Zeitintervall 30 Minuten  
 Zeitfenster / Tag 00:00 - 23:59

## Geschwindigkeitsklassen [V in km/h]

Zeit	Σ	10	20	30	40	50	60	70	80	90	100	110	>110
00:00-06:00	739	2	2	10	27	256	349	72	12	5	1	2	1
06:00-09:00	1818	0	5	26	115	925	671	67	5	3	0	0	1
15:00-19:00	4269	1	52	89	182	2026	1747	165	4	2	1	0	0
06:00-22:00	14511	1	136	268	772	7053	5672	560	36	9	2	1	1
00:00-24:00	16032	3	142	283	815	7592	6403	716	55	15	3	3	2

## Geschwindigkeitskennzahlen [V in km/h]



**DSD SAFETY Erfolg**

Vmin	Vavg	Vmax	V15	V50	V85	Vexc %
4	49	135	44	50	56	<b>44.9</b>

Vin	Vout	Vred	Vred %
<b>49</b>	<b>48</b>	-1	-2

## Beschreibungen

Vmin: Minimale Geschwindigkeit  
 Vavg: Durchschnittliche Geschwindigkeit  
 Vmax: Maximale Geschwindigkeit  
 V15: Grenzggeschwindigkeit für die ersten 15% der Fahrzeuge  
 V50: Grenzggeschwindigkeit für die ersten 50% der Fahrzeuge

V85: Grenzggeschwindigkeit für die ersten 85% der Fahrzeuge  
 Vexc %: Geschwindigkeitsüberschreitung in %  
 Vin: Durchschnittliche Eintrittsggeschwindigkeit  
 Vout: Durchschnittliche Austrittsggeschwindigkeit  
 Vred: Durchschnittliche Reduktion der Geschwindigkeit zwischen Eintritt und Austritt


## Autor

Institution Gemeinde Weßling  
Abteilung  
Straße Gautinger Straße 17  
PLZ 82234  
Stadt Weßling  
Land Deutschland  
Ansprechpartner  
Telefon  
E-Mail info@gemeinde-wessling.de



Erstellt mit **DataCollect Webreporter** Version 1.0 am 28.08.2020 09:48:12

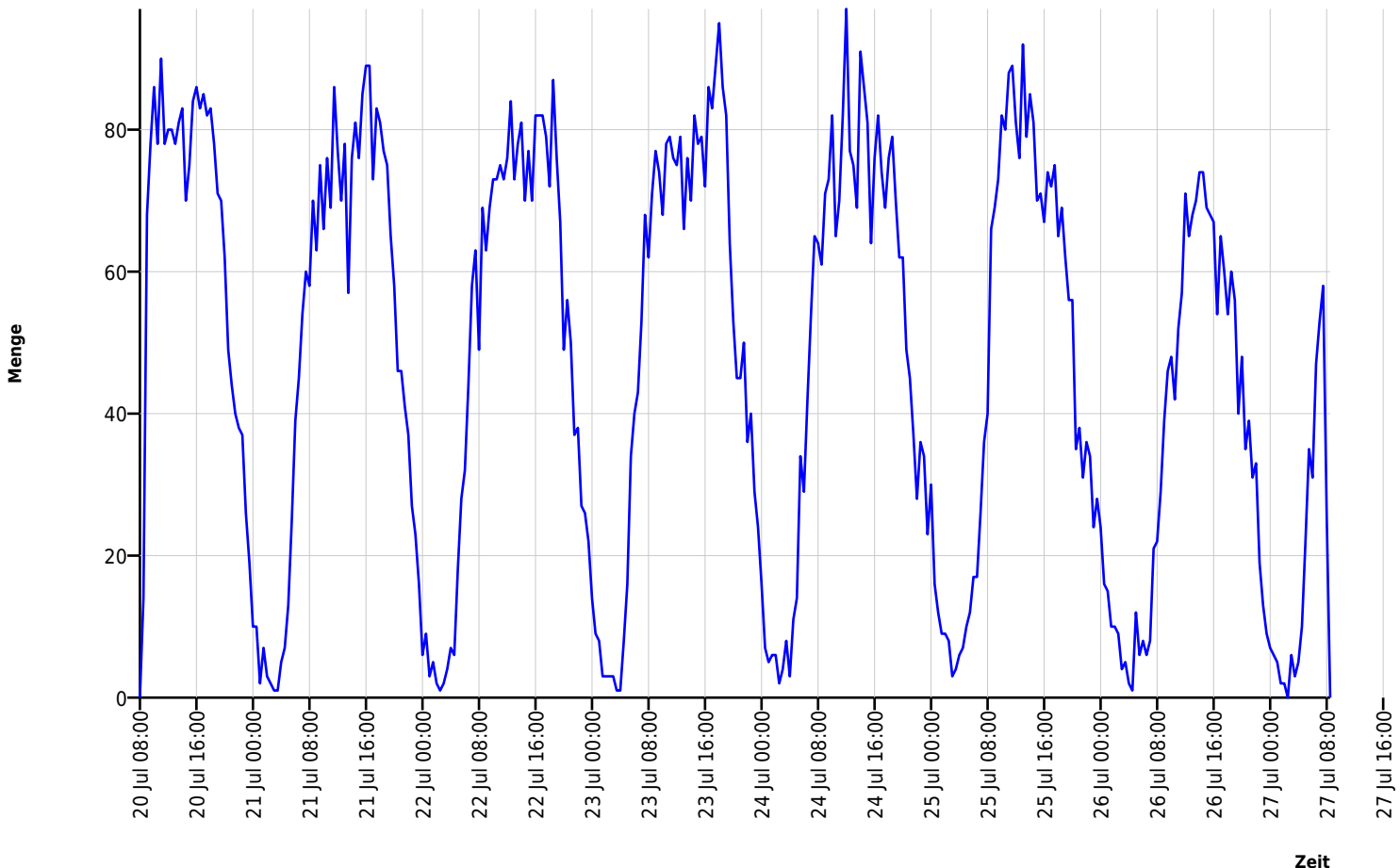
## Messtelle

Name Wessling Nord  
Rtg. kommend (Name) Gilching  
Rtg. gehend (Name)  
Vmax StVO   
Kommentar Ortseinwärts  
Gerätetyp **DSD**

## Zeitbereich

Startdatum 20.07.2020 08:00  
Enddatum 27.07.2020 08:59  
Tage Mo, Di, Mi, Do, Fr, Sa, So  
Zeitintervall 30 Minuten  
Zeitfenster / Tag 00:00 - 23:59

## Verkehrsmengen Ganglinie




## Autor

Institution Gemeinde Weßling  
Abteilung  
Straße Gautinger Straße 17  
PLZ 82234  
Stadt Weßling  
Land Deutschland  
Ansprechpartner  
Telefon  
E-Mail info@gemeinde-wessling.de



Erstellt mit **DataCollect Webreporter** Version 1.0 am 28.08.2020 09:48:12

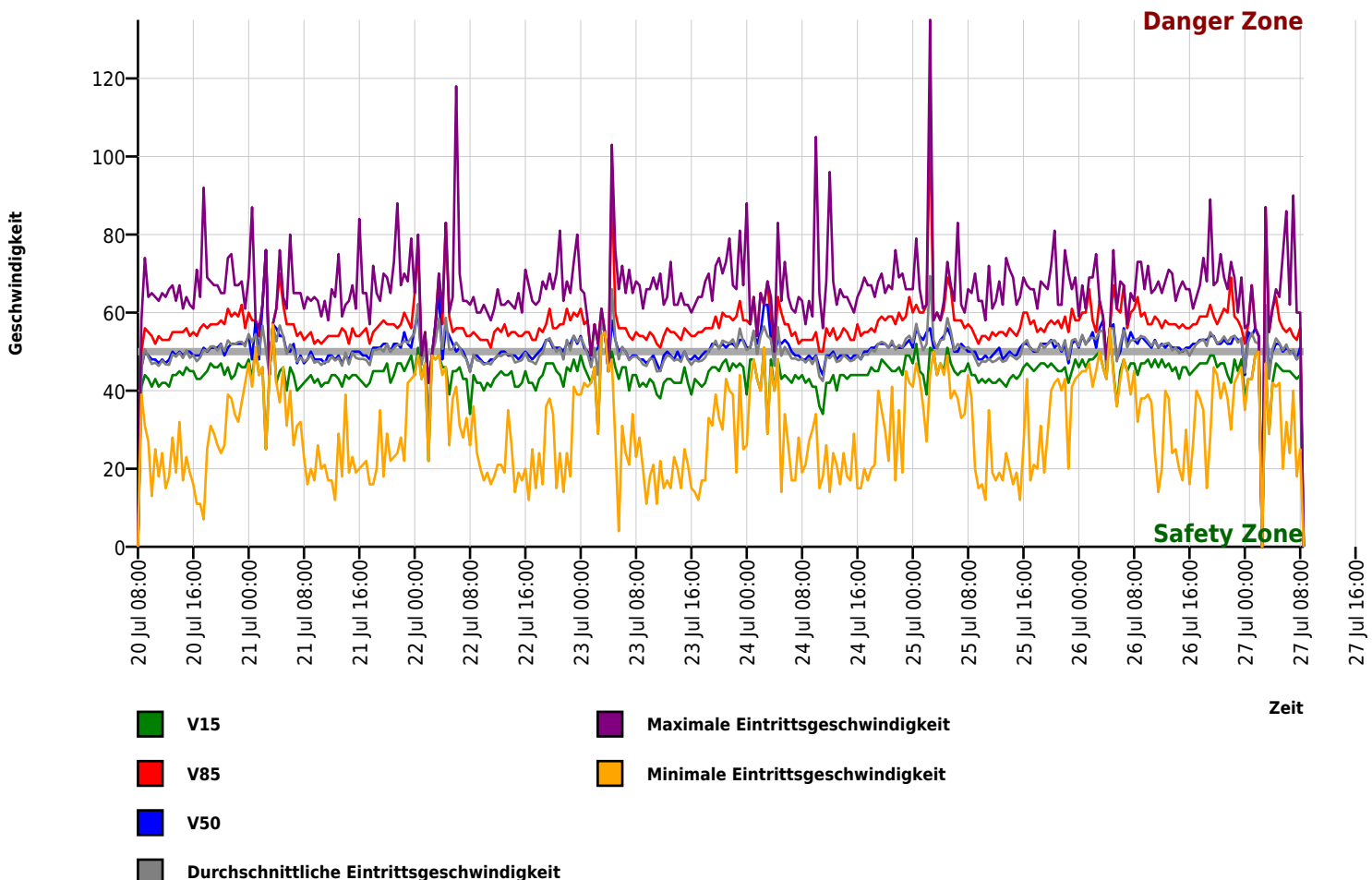
## Messtelle

Name Wessling Nord  
Rtg. kommend (Name) Gilching  
Rtg. gehend (Name)  
Vmax StVO   
Kommentar Ortseinwärts  
Gerätetyp **DSD**

## Zeitbereich

Startdatum 20.07.2020 08:00  
Enddatum 27.07.2020 08:59  
Tage Mo, Di, Mi, Do, Fr, Sa, So  
Zeitintervall 30 Minuten  
Zeitfenster / Tag 00:00 - 23:59

## Geschwindigkeits-Diagramm




## Autor

Institution Gemeinde Weßling  
 Abteilung  
 Straße Gautinger Straße 17  
 PLZ 82234  
 Stadt Weßling  
 Land Deutschland  
 Ansprechpartner  
 Telefon  
 E-Mail info@gemeinde-wessling.de



Erstellt mit **DataCollect Webreporter** Version 1.0 am 28.08.2020 09:48:12

## Messtelle

Name Wessling Nord  
 Rtg. kommend (Name) Gilching  
 Rtg. gehend (Name)  
 Vmax StVO   
 Kommentar Ortseinwärts  
 Gerätetyp **DSD**

## Zeitbereich

Startdatum 20.07.2020 08:00  
 Enddatum 27.07.2020 08:59  
 Tage Mo, Di, Mi, Do, Fr, Sa, So  
 Zeitintervall 30 Minuten  
 Zeitfenster / Tag 00:00 - 23:59

## Geschwindigkeits-Histogramm

