


Autor

Institution Gemeinde Weßling
 Abteilung
 Straße Gautinger Straße 17
 PLZ 82234
 Stadt Weßling
 Land Deutschland
 Ansprechpartner
 Telefon
 E-Mail info@gemeinde-wessling.de



Erstellt mit **DataCollect Webreporter** Version 1.0 am 28.08.2020 09:45:03

Messstelle

Name Ohofen N-O
 Rtg. kommend (Name) Gilching
 Rtg. gehend (Name)
 Vmax StVO 
 Kommentar Ortseinwärts
 Gerätetyp **DSD**

Zeitbereich

Startdatum 20.07.2020 08:00
 Enddatum 27.07.2020 08:59
 Tage Mo, Di, Mi, Do, Fr, Sa, So
 Zeitintervall 30 Minuten
 Zeitfenster / Tag 00:00 - 23:59

Geschwindigkeitsklassen [V in km/h]

Zeit	Σ	10	20	30	40	50	60	70	80	90	100	110	>110
00:00-06:00	170	0	2	6	11	49	62	36	4	0	0	0	0
06:00-09:00	816	1	11	19	100	297	292	87	8	1	0	0	0
15:00-19:00	2343	7	47	53	214	853	910	239	19	1	0	0	0
06:00-22:00	6870	20	113	175	707	2541	2609	632	68	4	1	0	0
00:00-24:00	7277	22	115	186	749	2676	2755	690	77	6	1	0	0

Geschwindigkeitskennzahlen [V in km/h]



DSD SAFETY Erfolg

Vmin	Vavg	Vmax	V15	V50	V85	Vexc %
3	49	96	41	50	58	95.6

Vin	Vout	Vred	Vred %
49	41	-8	-16

Beschreibungen

Vmin: Minimale Geschwindigkeit
 Vavg: Durchschnittliche Geschwindigkeit
 Vmax: Maximale Geschwindigkeit
 V15: Grenzggeschwindigkeit für die ersten 15% der Fahrzeuge
 V50: Grenzggeschwindigkeit für die ersten 50% der Fahrzeuge

V85: Grenzggeschwindigkeit für die ersten 85% der Fahrzeuge
 Vexc %: Geschwindigkeitsüberschreitung in %
 Vin: Durchschnittliche Eintrittsggeschwindigkeit
 Vout: Durchschnittliche Austrittsggeschwindigkeit
 Vred: Durchschnittliche Reduktion der Geschwindigkeit zwischen Eintritt und Austritt


Autor

Institution Gemeinde Weßling
 Abteilung
 Straße Gautinger Straße 17
 PLZ 82234
 Stadt Weßling
 Land Deutschland
 Ansprechpartner
 Telefon
 E-Mail info@gemeinde-wessling.de



Erstellt mit **DataCollect Webreporter** Version 1.0 am 28.08.2020 09:45:04

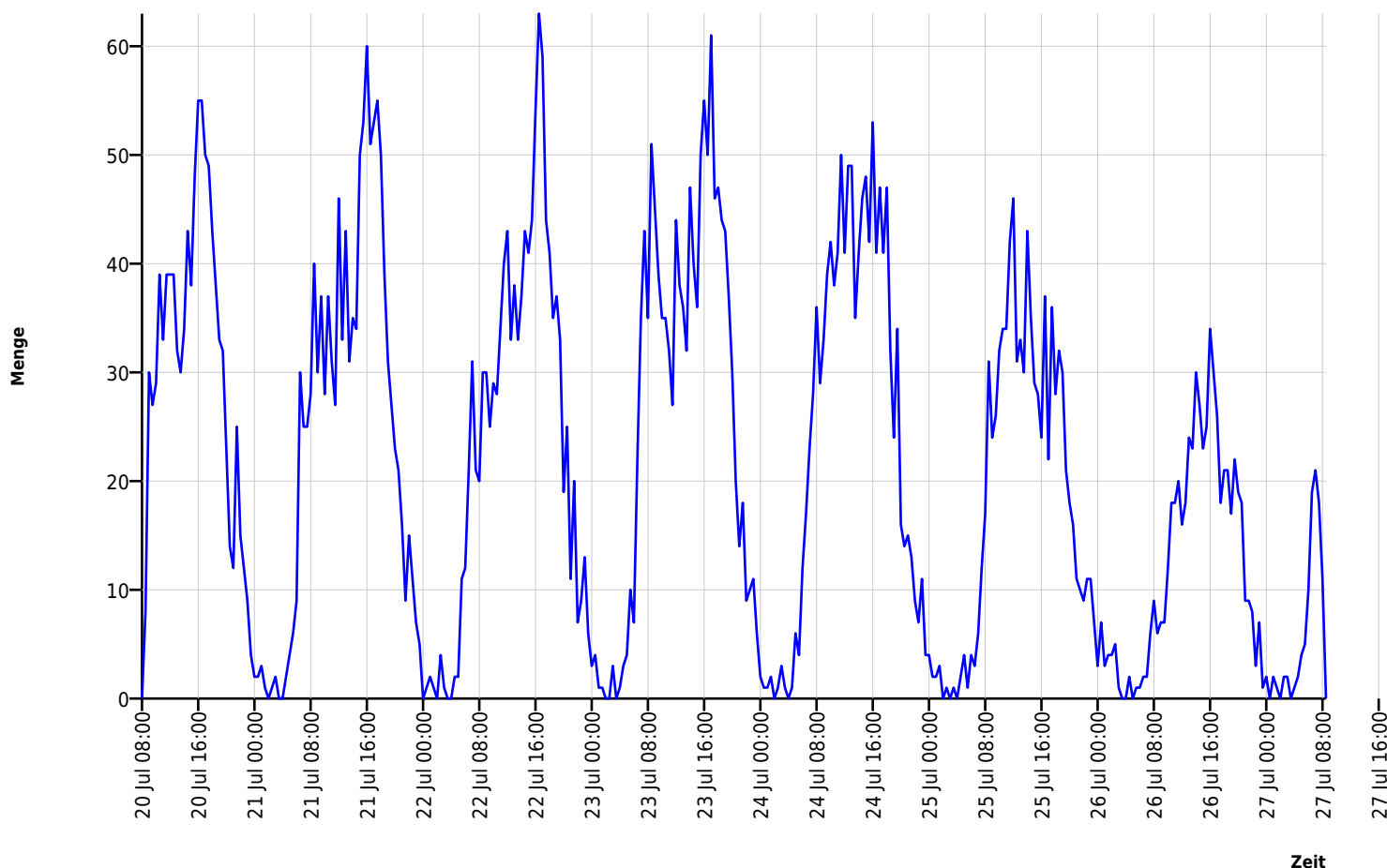
Messtelle

Name Ohofen N-O
 Rtg. kommend (Name) Gilching
 Rtg. gehend (Name)
 Vmax StVO 
 Kommentar Ortseinwärts
 Gerätetyp **DSD**

Zeitbereich

Startdatum 20.07.2020 08:00
 Enddatum 27.07.2020 08:59
 Tage Mo, Di, Mi, Do, Fr, Sa, So
 Zeitintervall 30 Minuten
 Zeitfenster / Tag 00:00 - 23:59

Verkehrsmengen Ganglinie




Autor

Institution Gemeinde Weßling
 Abteilung
 Straße Gautinger Straße 17
 PLZ 82234
 Stadt Weßling
 Land Deutschland
 Ansprechpartner
 Telefon
 E-Mail info@gemeinde-wessling.de



Erstellt mit **DataCollect Webreporter** Version 1.0 am 28.08.2020 09:45:04

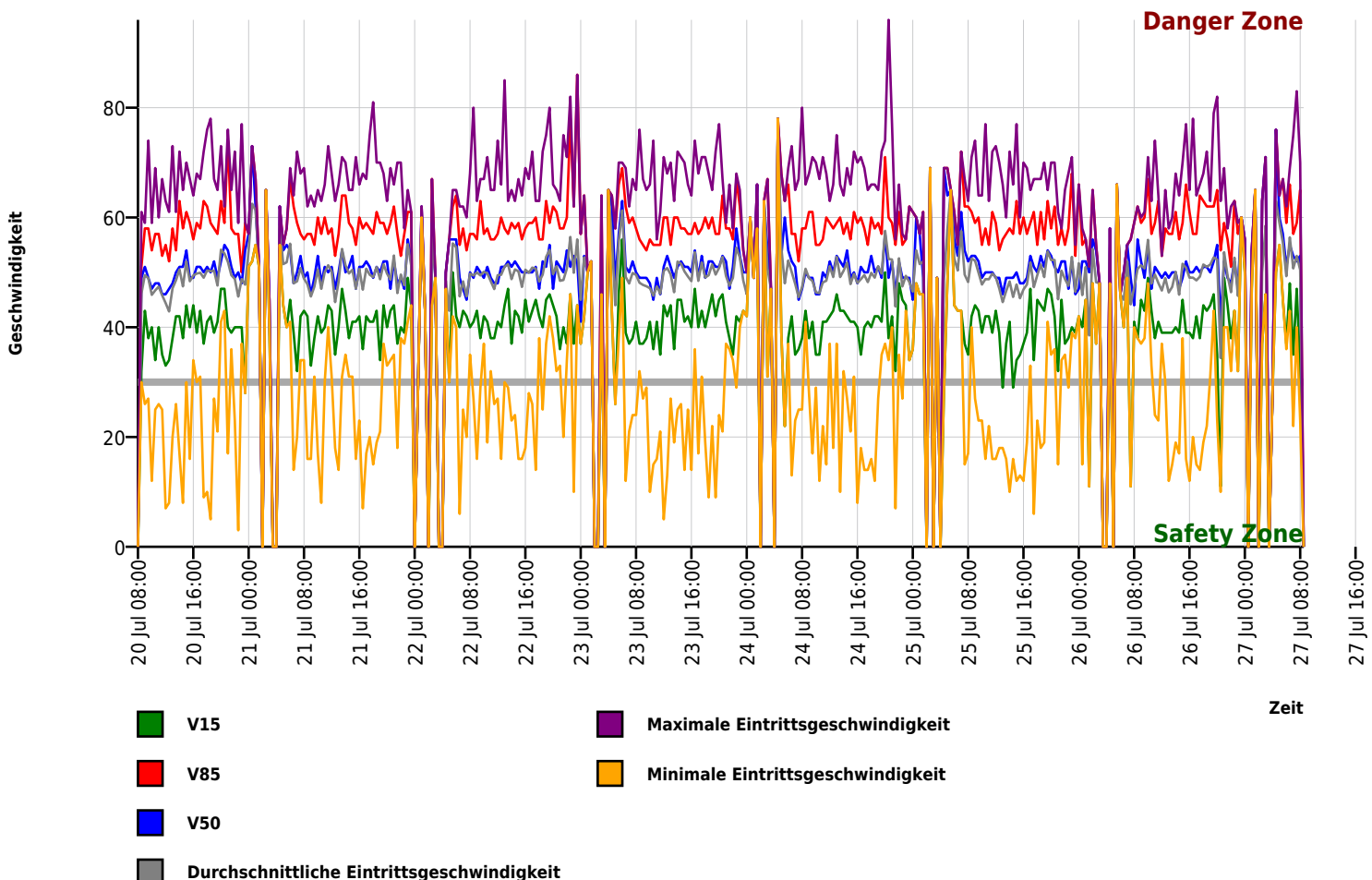
Messtelle

Name Ohofen N-O
 Rtg. kommend (Name) Gilching
 Rtg. gehend (Name)
 Vmax StVO 
 Kommentar Ortseinwärts
 Gerätetyp **DSD**

Zeitbereich

Startdatum 20.07.2020 08:00
 Enddatum 27.07.2020 08:59
 Tage Mo, Di, Mi, Do, Fr, Sa, So
 Zeitintervall 30 Minuten
 Zeitfenster / Tag 00:00 - 23:59

Geschwindigkeits-Diagramm




Autor

Institution Gemeinde Weßling
 Abteilung
 Straße Gautinger Straße 17
 PLZ 82234
 Stadt Weßling
 Land Deutschland
 Ansprechpartner
 Telefon
 E-Mail info@gemeinde-wessling.de



Erstellt mit **DataCollect Webreporter** Version 1.0 am 28.08.2020 09:45:04

Messtelle

Name Ohofen N-O
 Rtg. kommend (Name) Gilching
 Rtg. gehend (Name)
 Vmax StVO 
 Kommentar Ortseinwärts
 Gerätetyp **DSD**

Zeitbereich

Startdatum 20.07.2020 08:00
 Enddatum 27.07.2020 08:59
 Tage Mo, Di, Mi, Do, Fr, Sa, So
 Zeitintervall 30 Minuten
 Zeitfenster / Tag 00:00 - 23:59

Geschwindigkeits-Histogramm

