


Autor

Institution Gemeinde Weßling
 Abteilung
 Straße Gautinger Straße 17
 PLZ 82234
 Stadt Weßling
 Land Deutschland
 Ansprechpartner
 Telefon
 E-Mail info@gemeinde-wessling.de



Erstellt mit **DataCollect Webreporter** Version 1.0 am 25.08.2020 11:45:22

Messstelle

Name Wessling Nord
 Rtg. kommend (Name) Gilching
 Rtg. gehend (Name)
 Vmax StVO 
 Kommentar Ortseinwärts
 Gerätetyp **DSD**

Zeitbereich

Startdatum 18.05.2020 07:00
 Enddatum 25.05.2020 07:59
 Tage Mo, Di, Mi, Do, Fr, Sa, So
 Zeitintervall 30 Minuten
 Zeitfenster / Tag 00:00 - 23:59

Geschwindigkeitsklassen [V in km/h]

Zeit	Σ	10	20	30	40	50	60	70	80	90	100	110	>110
00:00-06:00	600	0	2	11	26	182	283	72	15	7	1	1	0
06:00-09:00	1630	0	7	21	84	781	653	78	4	1	0	1	0
15:00-19:00	4048	1	34	69	206	1844	1671	208	15	0	0	0	0
06:00-22:00	13922	4	105	231	791	6712	5379	651	43	5	0	1	0
00:00-24:00	15005	4	110	245	831	7073	5881	779	61	16	2	2	1

Geschwindigkeitskennzahlen [V in km/h]



DSD SAFETY Erfolg

Vmin	Vavg	Vmax	V15	V50	V85	Vexc %
5	50	131	44	50	56	44.9

Vin	Vout	Vred	Vred %
50	48	-2	-4

Beschreibungen

Vmin: Minimale Geschwindigkeit
 Vavg: Durchschnittliche Geschwindigkeit
 Vmax: Maximale Geschwindigkeit
 V15: Grenzggeschwindigkeit für die ersten 15% der Fahrzeuge
 V50: Grenzggeschwindigkeit für die ersten 50% der Fahrzeuge

V85: Grenzggeschwindigkeit für die ersten 85% der Fahrzeuge
 Vexc %: Geschwindigkeitsüberschreitung in %
 Vin: Durchschnittliche Eintrittsgeschwindigkeit
 Vout: Durchschnittliche Austrittsgeschwindigkeit
 Vred: Durchschnittliche Reduktion der Geschwindigkeit zwischen Eintritt und Austritt


Autor

Institution Gemeinde Weßling
Abteilung
Straße Gautinger Straße 17
PLZ 82234
Stadt Weßling
Land Deutschland
Ansprechpartner
Telefon
E-Mail info@gemeinde-wessling.de



Erstellt mit **DataCollect Webreporter** Version 1.0 am 25.08.2020 11:45:23

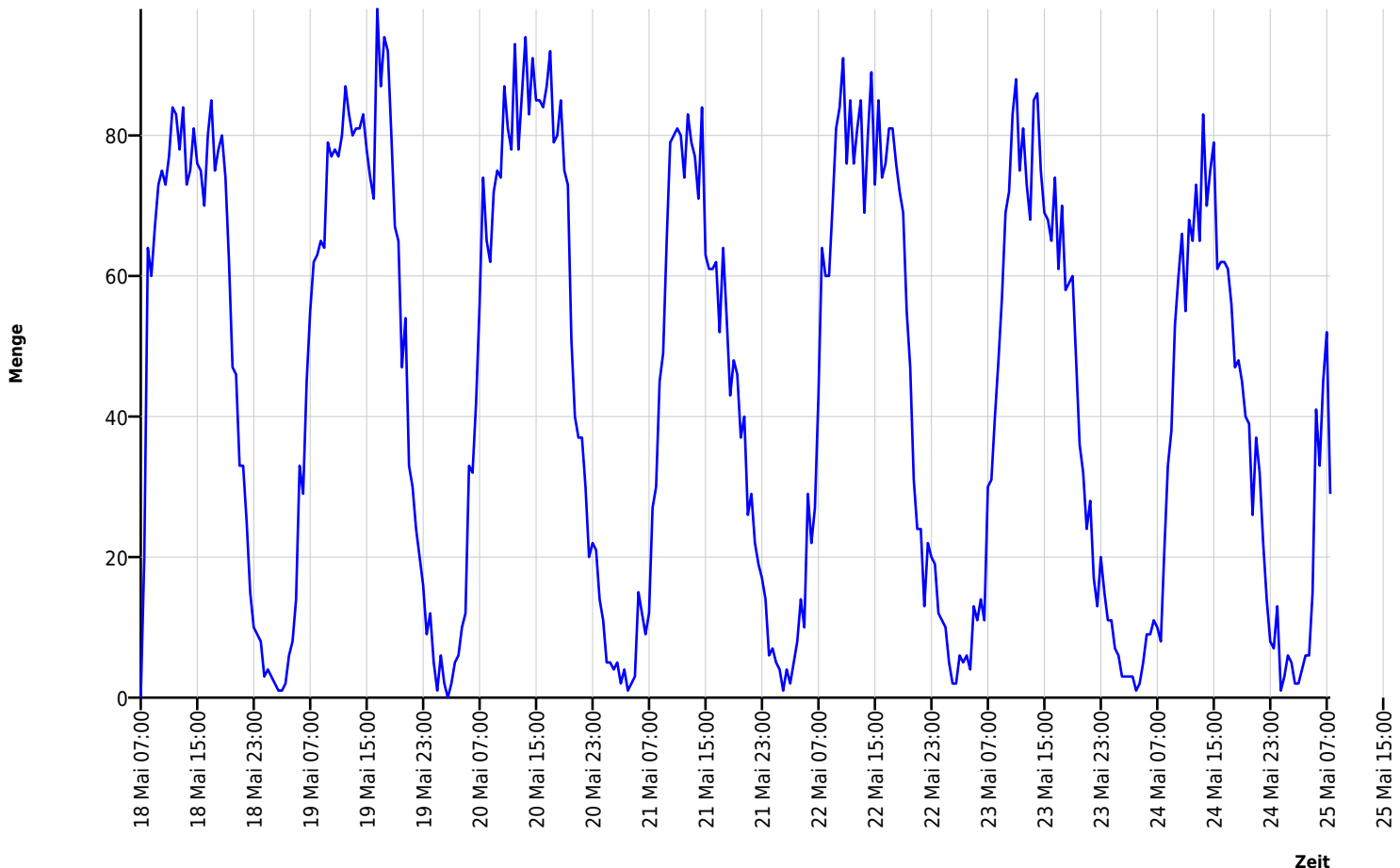
Messtelle

Name Wessling Nord
Rtg. kommend (Name) Gilching
Rtg. gehend (Name)
Vmax StVO 
Kommentar Ortseinwärts
Gerätetyp **DSD**

Zeitbereich

Startdatum 18.05.2020 07:00
Enddatum 25.05.2020 07:59
Tage Mo, Di, Mi, Do, Fr, Sa, So
Zeitintervall 30 Minuten
Zeitfenster / Tag 00:00 - 23:59

Verkehrsmengen Ganglinie




Autor

Institution Gemeinde Weßling
 Abteilung
 Straße Gautinger Straße 17
 PLZ 82234
 Stadt Weßling
 Land Deutschland
 Ansprechpartner
 Telefon
 E-Mail info@gemeinde-wessling.de



Erstellt mit **DataCollect Webreporter** Version 1.0 am 25.08.2020 11:45:23

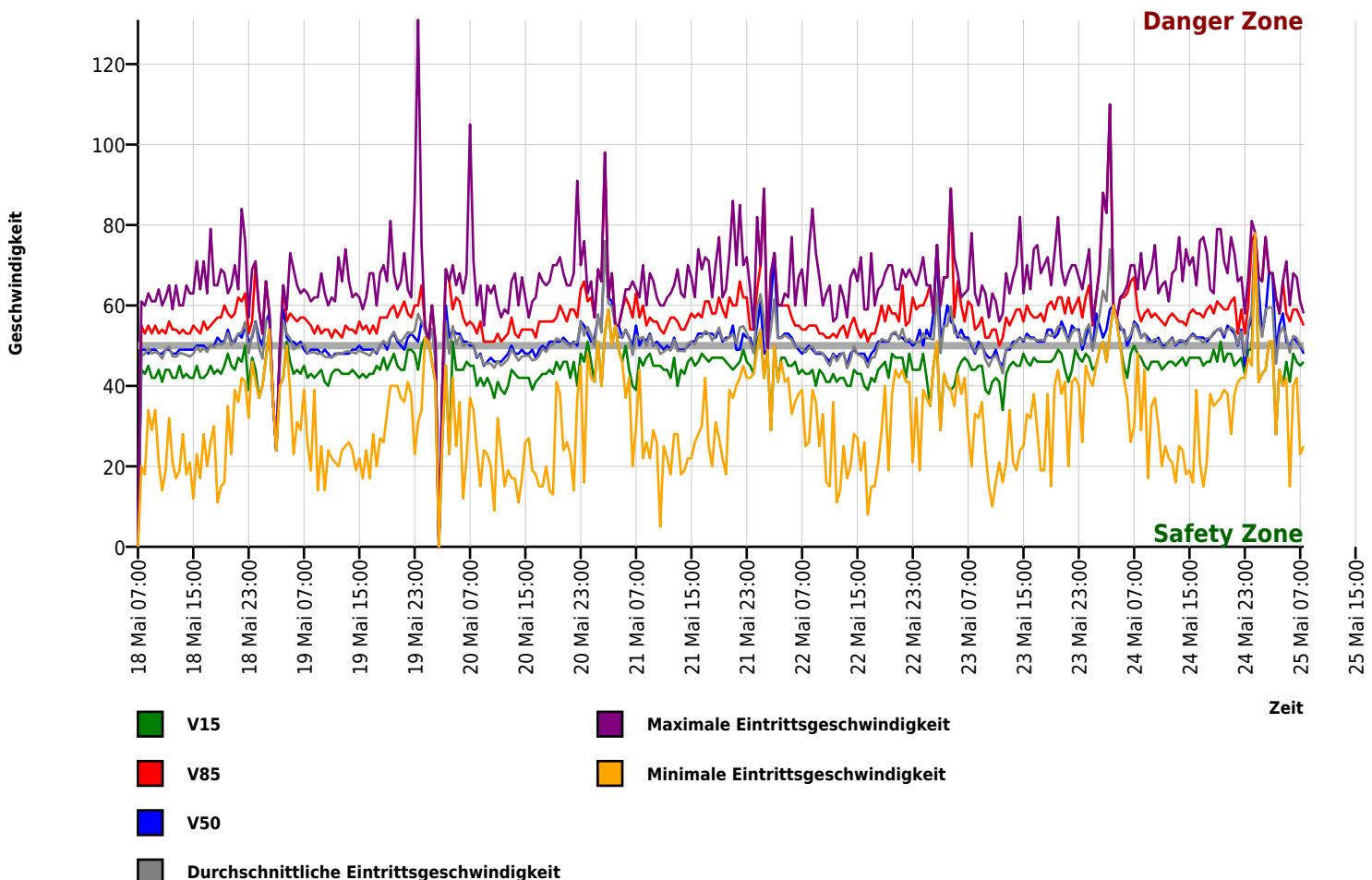
Messtelle

Name Wessling Nord
 Rtg. kommend (Name) Gilching
 Rtg. gehend (Name)
 Vmax StVO 
 Kommentar Ortseinwärts
 Gerätetyp **DSD**

Zeitbereich

Startdatum 18.05.2020 07:00
 Enddatum 25.05.2020 07:59
 Tage Mo, Di, Mi, Do, Fr, Sa, So
 Zeitintervall 30 Minuten
 Zeitfenster / Tag 00:00 - 23:59

Geschwindigkeits-Diagramm




Autor

Institution Gemeinde Weßling
 Abteilung
 Straße Gautinger Straße 17
 PLZ 82234
 Stadt Weßling
 Land Deutschland
 Ansprechpartner
 Telefon
 E-Mail info@gemeinde-wessling.de



Erstellt mit **DataCollect Webreporter** Version 1.0 am 25.08.2020 11:45:23

Messtelle

Name Wessling Nord
 Rtg. kommend (Name) Gilching
 Rtg. gehend (Name)
 Vmax StVO 
 Kommentar Ortseinwärts
 Gerätetyp **DSD**

Zeitbereich

Startdatum 18.05.2020 07:00
 Enddatum 25.05.2020 07:59
 Tage Mo, Di, Mi, Do, Fr, Sa, So
 Zeitintervall 30 Minuten
 Zeitfenster / Tag 00:00 - 23:59

Geschwindigkeits-Histogramm

