


Autor

Institution Gemeinde Weßling
 Abteilung
 Straße Gautinger Straße 17
 PLZ 82234
 Stadt Weßling
 Land Deutschland
 Ansprechpartner
 Telefon
 E-Mail info@gemeinde-wessling.de



Erstellt mit **DataCollect Webreporter** Version 1.0 am 27.08.2020 17:53:43

Messstelle

Name Wessling Sued
 Rtg. kommend (Name) Herrsching
 Rtg. gehend (Name)
 Vmax StVO 
 Kommentar Ortseinwärts
 Gerätetyp **DSD**

Zeitbereich

Startdatum 13.07.2020 08:00
 Enddatum 20.07.2020 09:59
 Tage Mo, Di, Mi, Do, Fr, Sa, So
 Zeitintervall 30 Minuten
 Zeitfenster / Tag 00:00 - 23:59

Geschwindigkeitsklassen [V in km/h]

| Zeit | Σ | 10 | 20 | 30 | 40 | 50 | 60 | 70 | 80 | 90 | 100 | 110 | >110 |
|-------------|-------|----|----|----|----|------|------|------|-----|-----|-----|-----|------|
| 00:00-06:00 | 861 | 0 | 1 | 0 | 1 | 88 | 347 | 303 | 96 | 19 | 4 | 1 | 1 |
| 06:00-09:00 | 2675 | 0 | 0 | 1 | 14 | 444 | 1486 | 615 | 89 | 21 | 5 | 0 | 0 |
| 15:00-19:00 | 4141 | 30 | 9 | 6 | 29 | 716 | 2236 | 928 | 173 | 13 | 1 | 0 | 0 |
| 06:00-22:00 | 14676 | 44 | 23 | 15 | 84 | 2520 | 7829 | 3415 | 636 | 92 | 13 | 4 | 1 |
| 00:00-24:00 | 16126 | 44 | 24 | 15 | 90 | 2679 | 8455 | 3895 | 776 | 121 | 20 | 5 | 2 |

Geschwindigkeitskennzahlen [V in km/h]



DSD SAFETY Erfolg

| Vmin | Vavg | Vmax | V15 | V50 | V85 | Vexc % |
|------|------|------|-----|-----|-----|-------------|
| 7 | 57 | 125 | 50 | 56 | 65 | 82.3 |

| Vin | Vout | Vred | Vred % |
|-----------|-----------|------|--------|
| 57 | 54 | -3 | -5 |

Beschreibungen

Vmin: Minimale Geschwindigkeit
 Vavg: Durchschnittliche Geschwindigkeit
 Vmax: Maximale Geschwindigkeit
 V15: Grenzggeschwindigkeit für die ersten 15% der Fahrzeuge
 V50: Grenzggeschwindigkeit für die ersten 50% der Fahrzeuge

V85: Grenzggeschwindigkeit für die ersten 85% der Fahrzeuge
 Vexc %: Geschwindigkeitsüberschreitung in %
 Vin: Durchschnittliche Eintrittsggeschwindigkeit
 Vout: Durchschnittliche Austrittsggeschwindigkeit
 Vred: Durchschnittliche Reduktion der Geschwindigkeit zwischen Eintritt und Austritt


Autor

Institution Gemeinde Weßling
Abteilung
Straße Gautinger Straße 17
PLZ 82234
Stadt Weßling
Land Deutschland
Ansprechpartner
Telefon
E-Mail info@gemeinde-wessling.de



Erstellt mit **DataCollect Webreporter** Version 1.0 am 27.08.2020 17:53:44

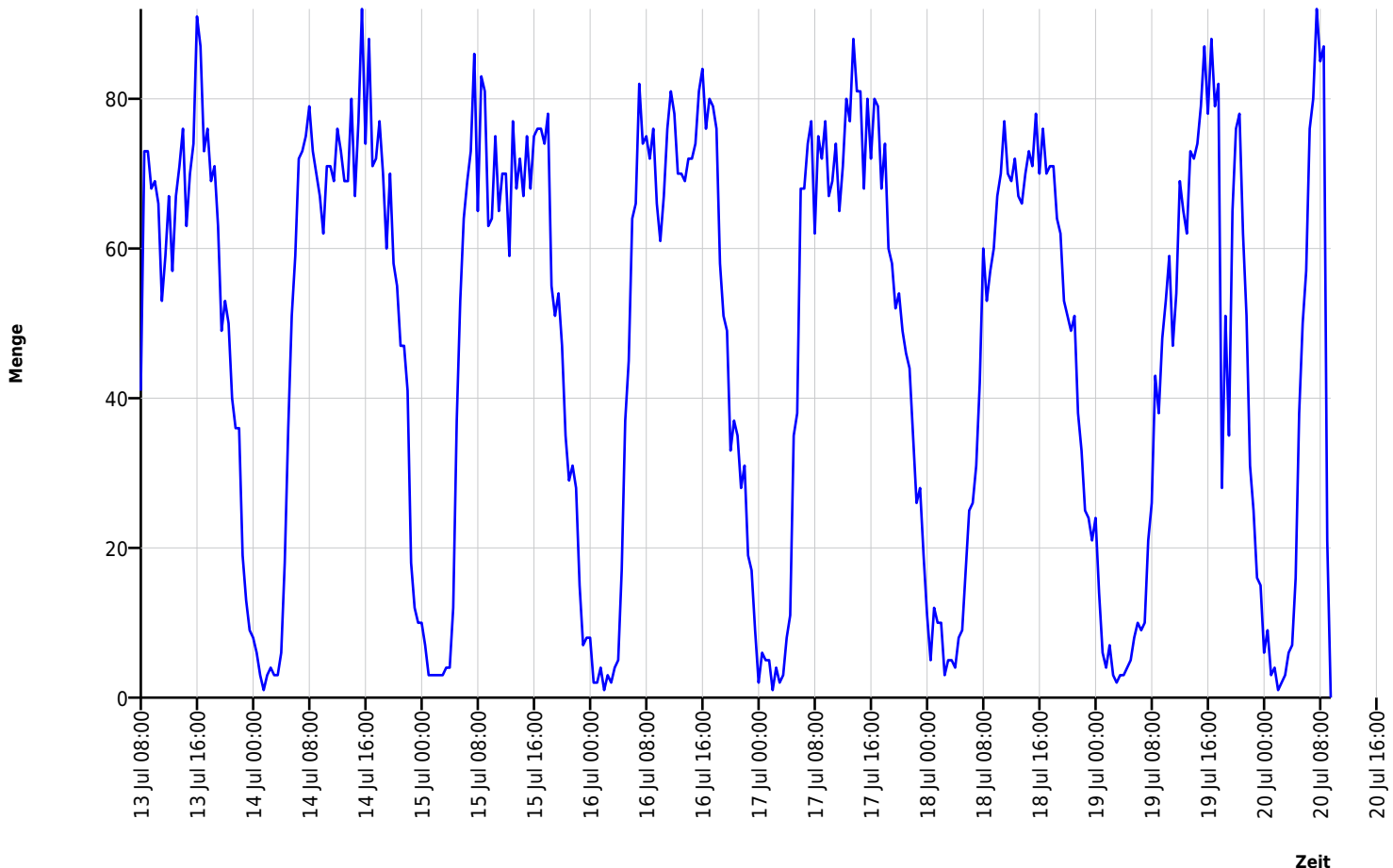
Messtelle

Name Wessling Sued
Rtg. kommend (Name) Herrsching
Rtg. gehend (Name)
Vmax StVO 
Kommentar Ortseinwärts
Gerätetyp **DSD**

Zeitbereich

Startdatum 13.07.2020 08:00
Enddatum 20.07.2020 09:59
Tage Mo, Di, Mi, Do, Fr, Sa, So
Zeitintervall 30 Minuten
Zeitfenster / Tag 00:00 - 23:59

Verkehrsmengen Ganglinie




Autor

Institution Gemeinde Weßling
 Abteilung
 Straße Gautinger Straße 17
 PLZ 82234
 Stadt Weßling
 Land Deutschland
 Ansprechpartner
 Telefon
 E-Mail info@gemeinde-wessling.de



Erstellt mit **DataCollect Webreporter** Version 1.0 am 27.08.2020 17:53:44

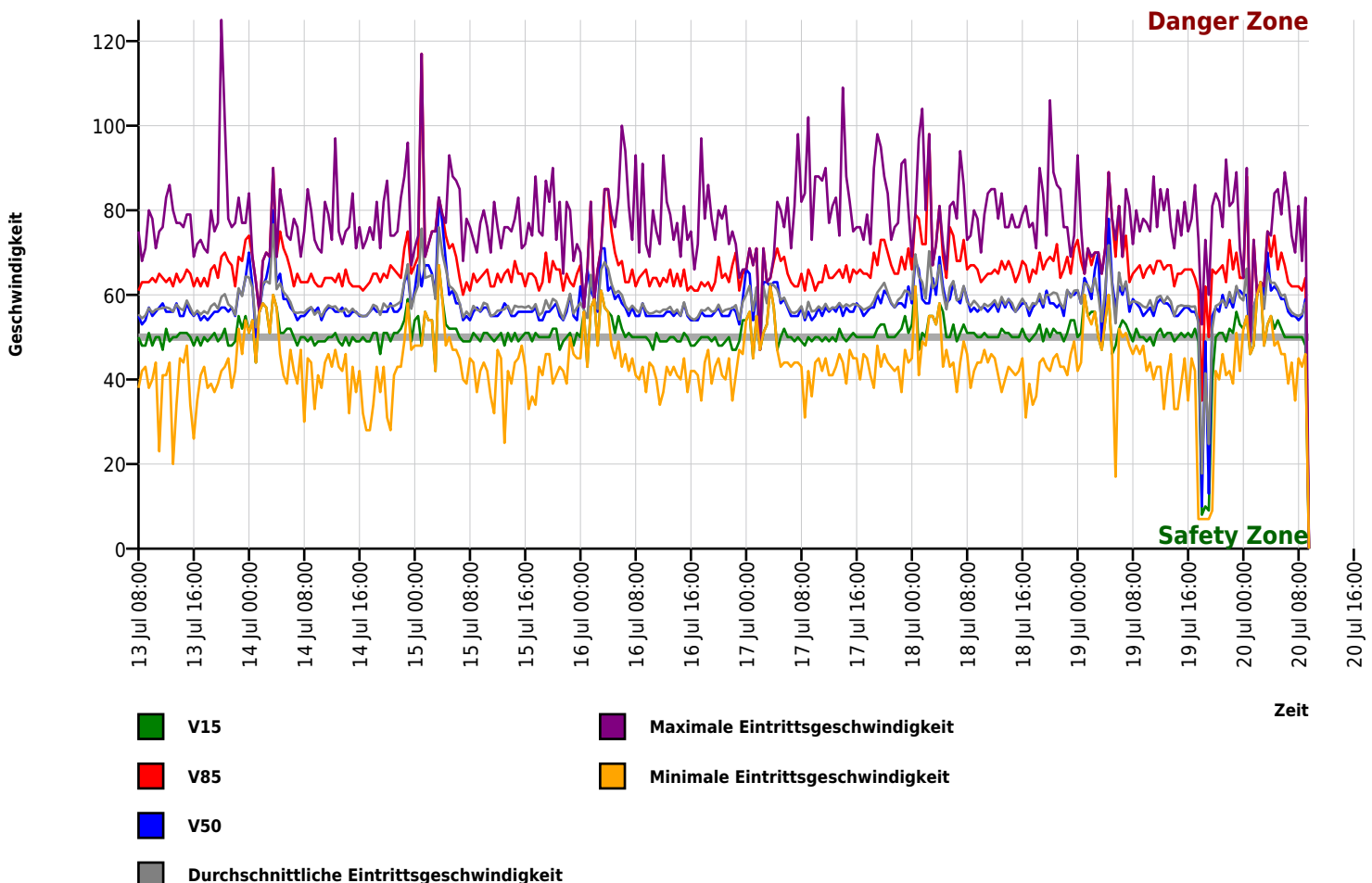
Messtelle

Name Wessling Sued
 Rtg. kommend (Name) Herrsching
 Rtg. gehend (Name)
 Vmax StVO 
 Kommentar Ortseinwärts
 Gerätetyp **DSD**

Zeitbereich

Startdatum 13.07.2020 08:00
 Enddatum 20.07.2020 09:59
 Tage Mo, Di, Mi, Do, Fr, Sa, So
 Zeitintervall 30 Minuten
 Zeitfenster / Tag 00:00 - 23:59

Geschwindigkeits-Diagramm




Autor

Institution Gemeinde Weßling
 Abteilung
 Straße Gautinger Straße 17
 PLZ 82234
 Stadt Weßling
 Land Deutschland
 Ansprechpartner
 Telefon
 E-Mail info@gemeinde-wessling.de



Erstellt mit **DataCollect Webreporter** Version 1.0 am 27.08.2020 17:53:44

Messtelle

Name Wessling Sued
 Rtg. kommend (Name) Herrsching
 Rtg. gehend (Name)
 Vmax StVO 
 Kommentar Ortseinwärts
 Gerätetyp **DSD**

Zeitbereich

Startdatum 13.07.2020 08:00
 Enddatum 20.07.2020 09:59
 Tage Mo, Di, Mi, Do, Fr, Sa, So
 Zeitintervall 30 Minuten
 Zeitfenster / Tag 00:00 - 23:59

Geschwindigkeits-Histogramm

