


## Autor

Institution Gemeinde Weßling  
 Abteilung  
 Straße Gautinger Straße 17  
 PLZ 82234  
 Stadt Weßling  
 Land Deutschland  
 Ansprechpartner  
 Telefon  
 E-Mail info@gemeinde-wessling.de



Erstellt mit **DataCollect Webreporter** Version 1.0 am 27.08.2020 17:52:21

## Messstelle

Name Ohofen N-O  
 Rtg. kommend (Name) Gilching  
 Rtg. gehend (Name)  
 Vmax StVO   
 Kommentar Ortseinwärts  
 Gerätetyp **DSD**

## Zeitbereich

Startdatum 13.07.2020 07:00  
 Enddatum 20.07.2020 08:59  
 Tage Mo, Di, Mi, Do, Fr, Sa, So  
 Zeitintervall 30 Minuten  
 Zeitfenster / Tag 00:00 - 23:59

## Geschwindigkeitsklassen [V in km/h]

Zeit	Σ	10	20	30	40	50	60	70	80	90	100	110	>110
00:00-06:00	181	0	1	7	14	48	71	29	7	2	1	0	1
06:00-09:00	829	1	4	16	95	302	301	96	12	2	0	0	0
15:00-19:00	2412	3	25	40	226	886	943	245	39	5	0	0	0
06:00-22:00	7132	13	79	187	722	2605	2703	709	93	17	1	2	1
00:00-24:00	7529	13	81	194	764	2739	2845	763	104	20	2	2	2

## Geschwindigkeitskennzahlen [V in km/h]



**DSD SAFETY Erfolg**

Vmin	Vavg	Vmax	V15	V50	V85	Vexc %
3	50	128	41	50	59	<b>96.2</b>

Vin	Vout	Vred	Vred %
<b>50</b>	<b>43</b>	-7	-14

## Beschreibungen

Vmin: Minimale Geschwindigkeit  
 Vavg: Durchschnittliche Geschwindigkeit  
 Vmax: Maximale Geschwindigkeit  
 V15: Grenzggeschwindigkeit für die ersten 15% der Fahrzeuge  
 V50: Grenzggeschwindigkeit für die ersten 50% der Fahrzeuge

V85: Grenzggeschwindigkeit für die ersten 85% der Fahrzeuge  
 Vexc %: Geschwindigkeitsüberschreitung in %  
 Vin: Durchschnittliche Eintrittsgeschwindigkeit  
 Vout: Durchschnittliche Austrittsgeschwindigkeit  
 Vred: Durchschnittliche Reduktion der Geschwindigkeit zwischen Eintritt und Austritt


## Autor

Institution Gemeinde Weßling  
Abteilung  
Straße Gautinger Straße 17  
PLZ 82234  
Stadt Weßling  
Land Deutschland  
Ansprechpartner  
Telefon  
E-Mail info@gemeinde-wessling.de



Erstellt mit **DataCollect Webreporter** Version 1.0 am 27.08.2020 17:52:21

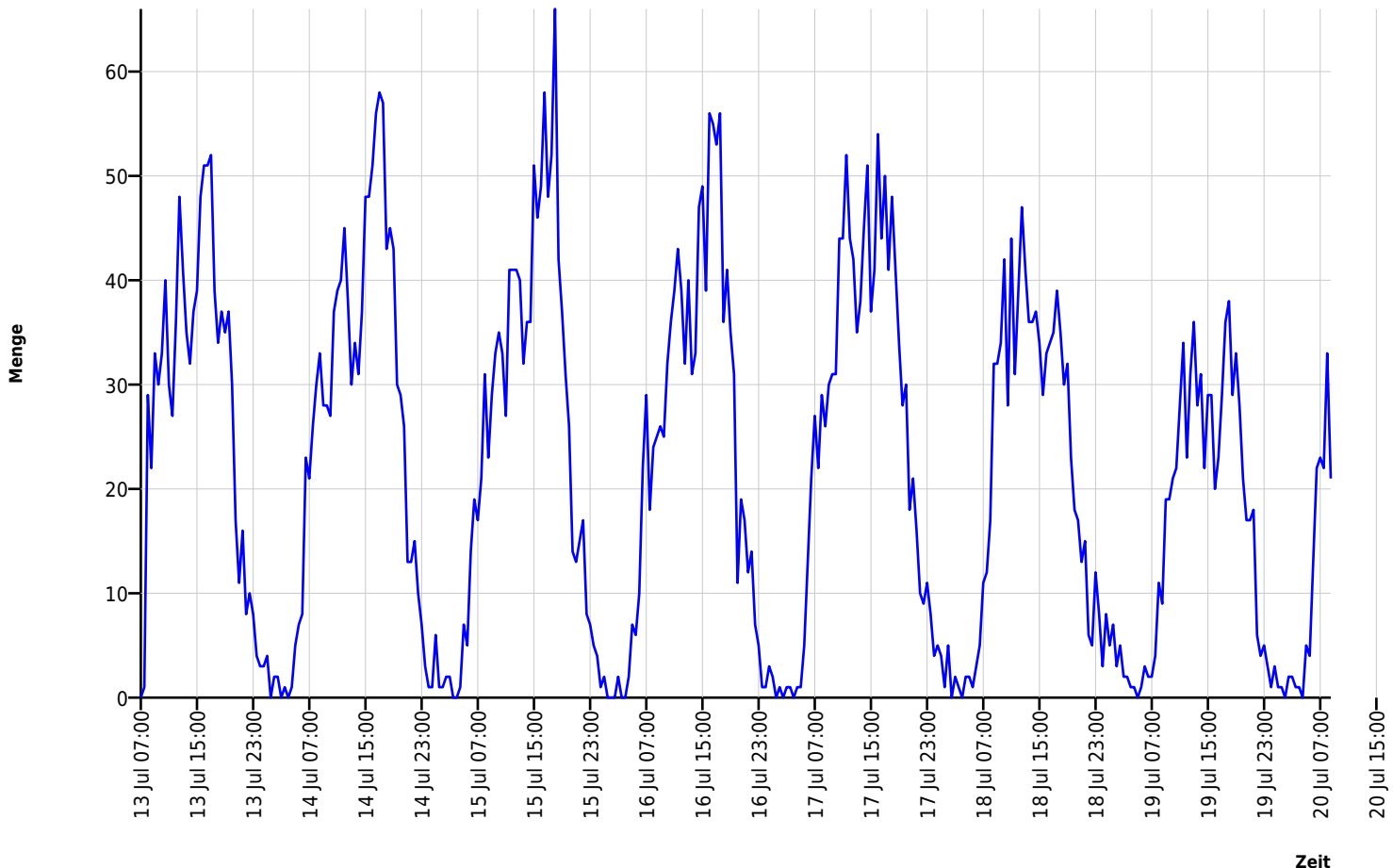
## Messtelle

Name Ohofen N-O  
Rtg. kommend (Name) Gilching  
Rtg. gehend (Name)  
Vmax StVO   
Kommentar Ortseinwärts  
Gerätetyp **DSD**

## Zeitbereich

Startdatum 13.07.2020 07:00  
Enddatum 20.07.2020 08:59  
Tage Mo, Di, Mi, Do, Fr, Sa, So  
Zeitintervall 30 Minuten  
Zeitfenster / Tag 00:00 - 23:59

## Verkehrsmengen Ganglinie




## Autor

Institution Gemeinde Weßling  
 Abteilung  
 Straße Gautinger Straße 17  
 PLZ 82234  
 Stadt Weßling  
 Land Deutschland  
 Ansprechpartner  
 Telefon  
 E-Mail info@gemeinde-wessling.de



Erstellt mit **DataCollect Webreporter** Version 1.0 am 27.08.2020 17:52:21

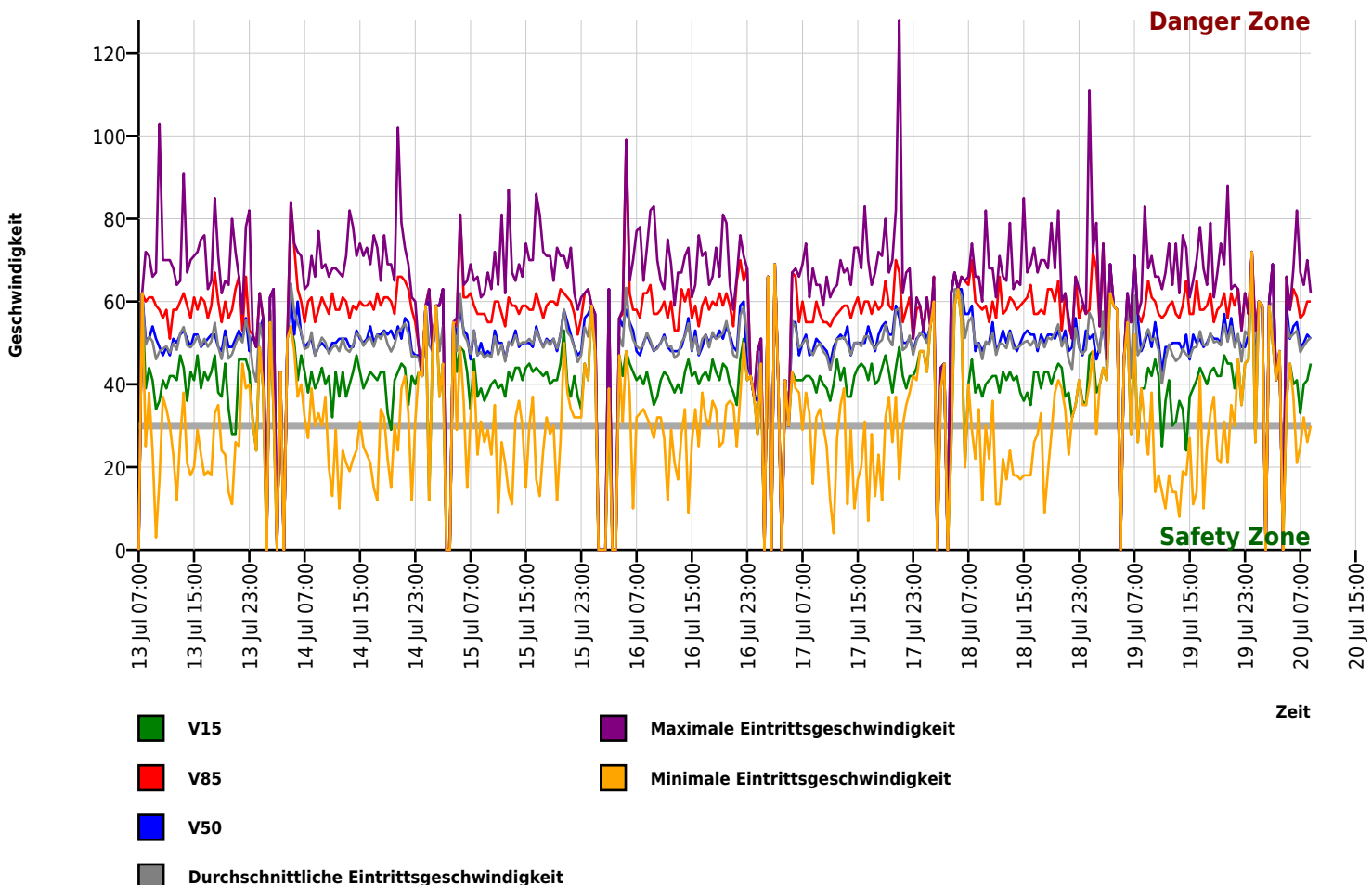
## Messtelle

Name Ohofen N-O  
 Rtg. kommend (Name) Gilching  
 Rtg. gehend (Name)  
 Vmax StVO   
 Kommentar Ortseinwärts  
 Gerätetyp **DSD**

## Zeitbereich

Startdatum 13.07.2020 07:00  
 Enddatum 20.07.2020 08:59  
 Tage Mo, Di, Mi, Do, Fr, Sa, So  
 Zeitintervall 30 Minuten  
 Zeitfenster / Tag 00:00 - 23:59

## Geschwindigkeits-Diagramm




## Autor

Institution Gemeinde Weßling  
 Abteilung  
 Straße Gautinger Straße 17  
 PLZ 82234  
 Stadt Weßling  
 Land Deutschland  
 Ansprechpartner  
 Telefon  
 E-Mail info@gemeinde-wessling.de



Erstellt mit **DataCollect Webreporter** Version 1.0 am 27.08.2020 17:52:21

## Messtelle

Name Ohofen N-O  
 Rtg. kommend (Name) Gilching  
 Rtg. gehend (Name)  
 Vmax StVO   
 Kommentar Ortseinwärts  
 Gerätetyp **DSD**

## Zeitbereich

Startdatum 13.07.2020 07:00  
 Enddatum 20.07.2020 08:59  
 Tage Mo, Di, Mi, Do, Fr, Sa, So  
 Zeitintervall 30 Minuten  
 Zeitfenster / Tag 00:00 - 23:59

## Geschwindigkeits-Histogramm

