


Autor

Institution Gemeinde Weßling
 Abteilung
 Straße Gautinger Straße 17
 PLZ 82234
 Stadt Weßling
 Land Deutschland
 Ansprechpartner
 Telefon
 E-Mail info@gemeinde-wessling.de



Erstellt mit **DataCollect Webreporter** Version 1.0 am 28.08.2020 11:34:52

Messstelle

Name O-hofen Ost
 Rtg. kommend (Name) Unterbrunn
 Rtg. gehend (Name)
 Vmax StVO 
 Kommentar Ortseinwärts
 Gerätetyp **DSD**

Zeitbereich

Startdatum 10.08.2020 08:00
 Enddatum 17.08.2020 10:59
 Tage Mo, Di, Mi, Do, Fr, Sa, So
 Zeitintervall 30 Minuten
 Zeitfenster / Tag 00:00 - 23:59

Geschwindigkeitsklassen [V in km/h]

Zeit	Σ	10	20	30	40	50	60	70	80	90	100	110	>110
00:00-06:00	129	2	4	5	24	63	22	7	2	0	0	0	0
06:00-09:00	814	1	20	62	197	416	106	10	1	1	0	0	0
15:00-19:00	1957	0	92	181	655	868	155	4	2	0	0	0	0
06:00-22:00	6242	6	335	599	1923	2785	555	32	6	1	0	0	0
00:00-24:00	6495	8	341	607	1981	2910	597	42	8	1	0	0	0

Geschwindigkeitskennzahlen [V in km/h]



DSD SAFETY Erfolg

Vmin	Vavg	Vmax	V15	V50	V85	Vexc %
5	40	82	31	41	49	10.0

Vin	Vout	Vred	Vred %
40	40	-	-

Beschreibungen

Vmin: Minimale Geschwindigkeit
 Vavg: Durchschnittliche Geschwindigkeit
 Vmax: Maximale Geschwindigkeit
 V15: Grenzggeschwindigkeit für die ersten 15% der Fahrzeuge
 V50: Grenzggeschwindigkeit für die ersten 50% der Fahrzeuge

V85: Grenzggeschwindigkeit für die ersten 85% der Fahrzeuge
 Vexc %: Geschwindigkeitsüberschreitung in %
 Vin: Durchschnittliche Eintrittsgeschwindigkeit
 Vout: Durchschnittliche Austrittsgeschwindigkeit
 Vred: Durchschnittliche Reduktion der Geschwindigkeit zwischen Eintritt und Austritt


Autor

Institution Gemeinde Weßling
 Abteilung
 Straße Gautinger Straße 17
 PLZ 82234
 Stadt Weßling
 Land Deutschland
 Ansprechpartner
 Telefon
 E-Mail info@gemeinde-wessling.de



Erstellt mit **DataCollect Webreporter** Version 1.0 am 28.08.2020 11:34:52

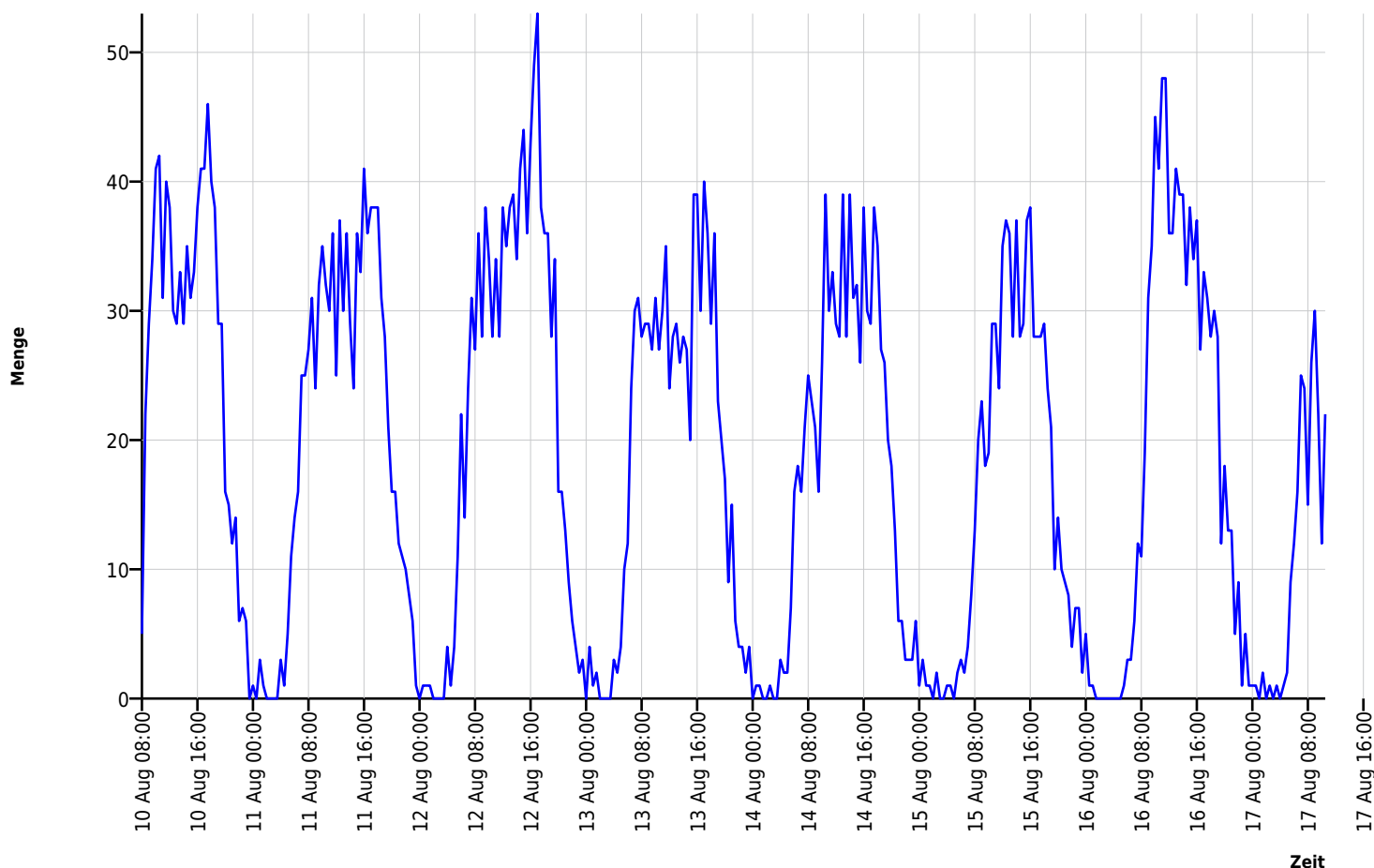
Messtelle

Name O-hofen Ost
 Rtg. kommend (Name) Unterbrunn
 Rtg. gehend (Name)
 Vmax StVO 
 Kommentar Ortseinwärts
 Gerätetyp **DSD**

Zeitbereich

Startdatum 10.08.2020 08:00
 Enddatum 17.08.2020 10:59
 Tage Mo, Di, Mi, Do, Fr, Sa, So
 Zeitintervall 30 Minuten
 Zeitfenster / Tag 00:00 - 23:59

Verkehrsmengen Ganglinie




Autor

Institution Gemeinde Weßling
 Abteilung
 Straße Gautinger Straße 17
 PLZ 82234
 Stadt Weßling
 Land Deutschland
 Ansprechpartner
 Telefon
 E-Mail info@gemeinde-wessling.de



Erstellt mit **DataCollect Webreporter** Version 1.0 am 28.08.2020 11:34:53

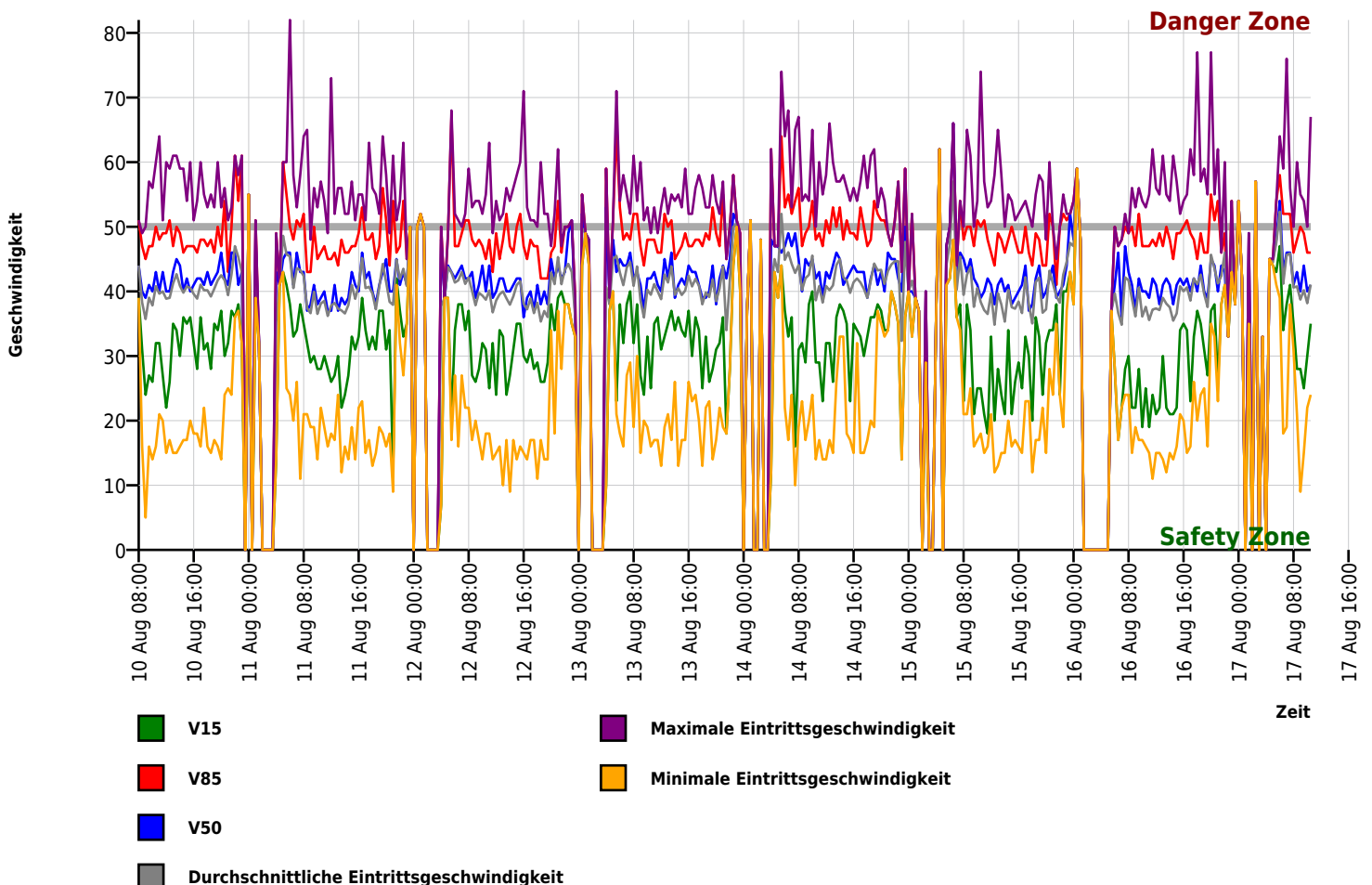
Messtelle

Name O-hofen Ost
 Rtg. kommend (Name) Unterbrunn
 Rtg. gehend (Name)
 Vmax StVO 
 Kommentar Ortseinwärts
 Gerätetyp **DSD**

Zeitbereich

Startdatum 10.08.2020 08:00
 Enddatum 17.08.2020 10:59
 Tage Mo, Di, Mi, Do, Fr, Sa, So
 Zeitintervall 30 Minuten
 Zeitfenster / Tag 00:00 - 23:59

Geschwindigkeits-Diagramm




Autor

Institution Gemeinde Weßling
 Abteilung
 Straße Gautinger Straße 17
 PLZ 82234
 Stadt Weßling
 Land Deutschland
 Ansprechpartner
 Telefon
 E-Mail info@gemeinde-wessling.de



Erstellt mit **DataCollect Webreporter** Version 1.0 am 28.08.2020 11:34:53

Messtelle

Name O-hofen Ost
 Rtg. kommend (Name) Unterbrunn
 Rtg. gehend (Name)
 Vmax StVO 
 Kommentar Ortseinwärts
 Gerätetyp **DSD**

Zeitbereich

Startdatum 10.08.2020 08:00
 Enddatum 17.08.2020 10:59
 Tage Mo, Di, Mi, Do, Fr, Sa, So
 Zeitintervall 30 Minuten
 Zeitfenster / Tag 00:00 - 23:59

Geschwindigkeits-Histogramm

