


Autor

Institution Gemeinde Weßling
 Abteilung
 Straße Gautinger Straße 17
 PLZ 82234
 Stadt Weßling
 Land Deutschland
 Ansprechpartner
 Telefon
 E-Mail info@gemeinde-wessling.de



Erstellt mit **DataCollect Webreporter** Version 1.0 am 25.08.2020 12:08:59

Messstelle

Name Wessling Sued
 Rtg. kommend (Name) Herrsching
 Rtg. gehend (Name)
 Vmax StVO 
 Kommentar Ortseinwärts
 Gerätetyp **DSD**

Zeitbereich

Startdatum 25.05.2020 08:00
 Enddatum 02.06.2020 08:59
 Tage Mo, Di, Mi, Do, Fr, Sa, So
 Zeitintervall 30 Minuten
 Zeitfenster / Tag 00:00 - 23:59

Geschwindigkeitsklassen [V in km/h]

Zeit	Σ	10	20	30	40	50	60	70	80	90	100	110	>110
00:00-06:00	862	0	0	3	3	76	336	311	103	25	4	1	0
06:00-09:00	2760	0	0	1	15	530	1510	613	80	11	0	0	0
15:00-19:00	4751	0	0	3	38	1030	2558	950	157	13	2	0	0
06:00-22:00	16029	0	3	9	111	3266	8604	3364	585	69	14	4	0
00:00-24:00	17467	0	3	13	120	3433	9213	3823	734	99	23	5	1

Geschwindigkeitskennzahlen [V in km/h]



DSD SAFETY Erfolg

Vmin	Vavg	Vmax	V15	V50	V85	Vexc %
12	57	114	49	56	64	79.6

Vin	Vout	Vred	Vred %
57	54	-3	-5

Beschreibungen

Vmin: Minimale Geschwindigkeit
 Vavg: Durchschnittliche Geschwindigkeit
 Vmax: Maximale Geschwindigkeit
 V15: Grenzggeschwindigkeit für die ersten 15% der Fahrzeuge
 V50: Grenzggeschwindigkeit für die ersten 50% der Fahrzeuge

V85: Grenzggeschwindigkeit für die ersten 85% der Fahrzeuge
 Vexc %: Geschwindigkeitsüberschreitung in %
 Vin: Durchschnittliche Eintrittsgeschwindigkeit
 Vout: Durchschnittliche Austrittsgeschwindigkeit
 Vred: Durchschnittliche Reduktion der Geschwindigkeit zwischen Eintritt und Austritt


Autor

Institution Gemeinde Weßling
Abteilung
Straße Gautinger Straße 17
PLZ 82234
Stadt Weßling
Land Deutschland
Ansprechpartner
Telefon
E-Mail info@gemeinde-wessling.de



Erstellt mit **DataCollect Webreporter** Version 1.0 am 25.08.2020 12:08:59

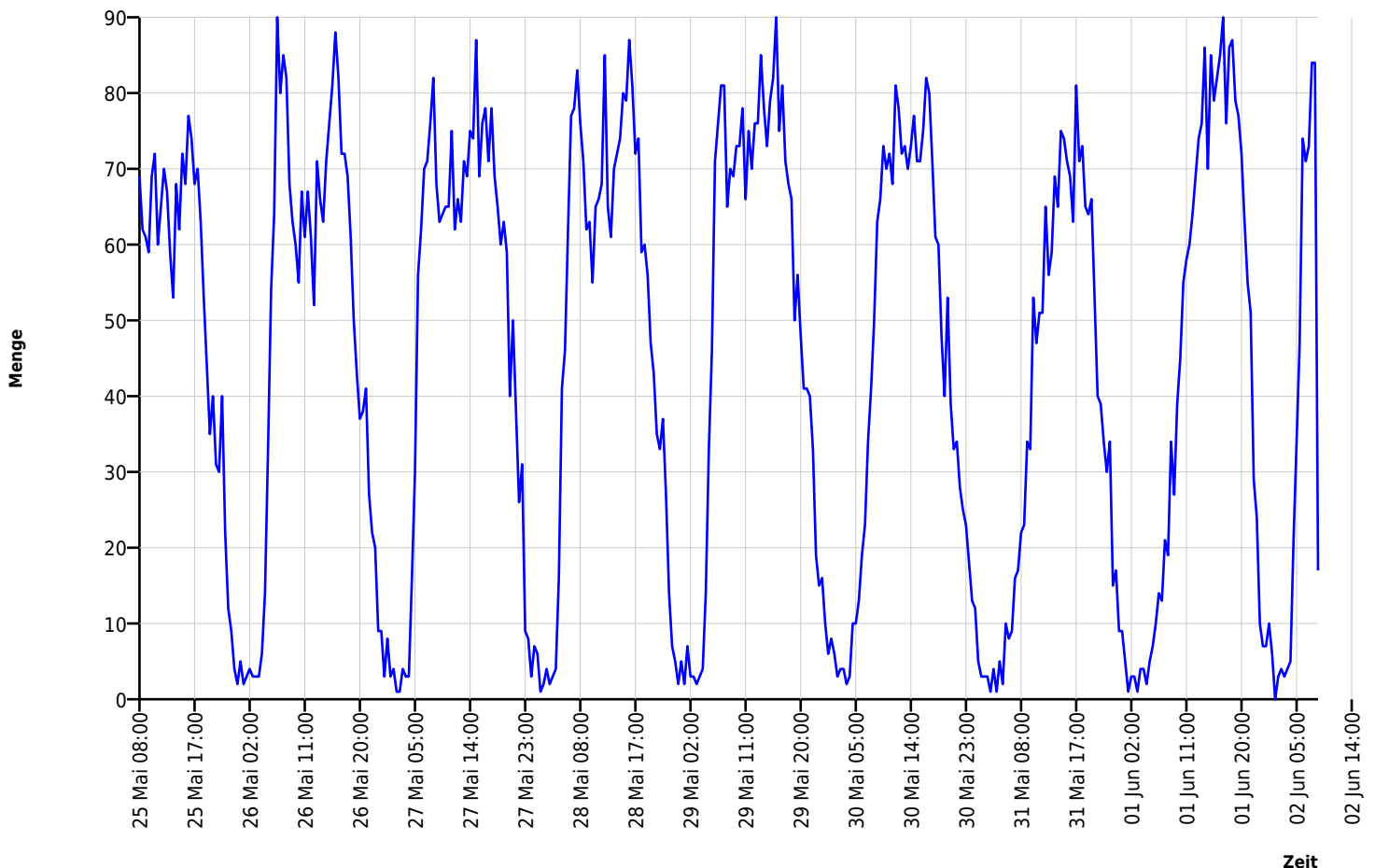
Messtelle

Name Wessling Sued
Rtg. kommend (Name) Herrsching
Rtg. gehend (Name)
Vmax StVO 
Kommentar Ortseinwärts
Gerätetyp **DSD**

Zeitbereich

Startdatum 25.05.2020 08:00
Enddatum 02.06.2020 08:59
Tage Mo, Di, Mi, Do, Fr, Sa, So
Zeitintervall 30 Minuten
Zeitfenster / Tag 00:00 - 23:59

Verkehrsmengen Ganglinie




Autor

Institution Gemeinde Weßling
 Abteilung
 Straße Gautinger Straße 17
 PLZ 82234
 Stadt Weßling
 Land Deutschland
 Ansprechpartner
 Telefon
 E-Mail info@gemeinde-wessling.de



Erstellt mit **DataCollect Webreporter** Version 1.0 am 25.08.2020 12:08:59

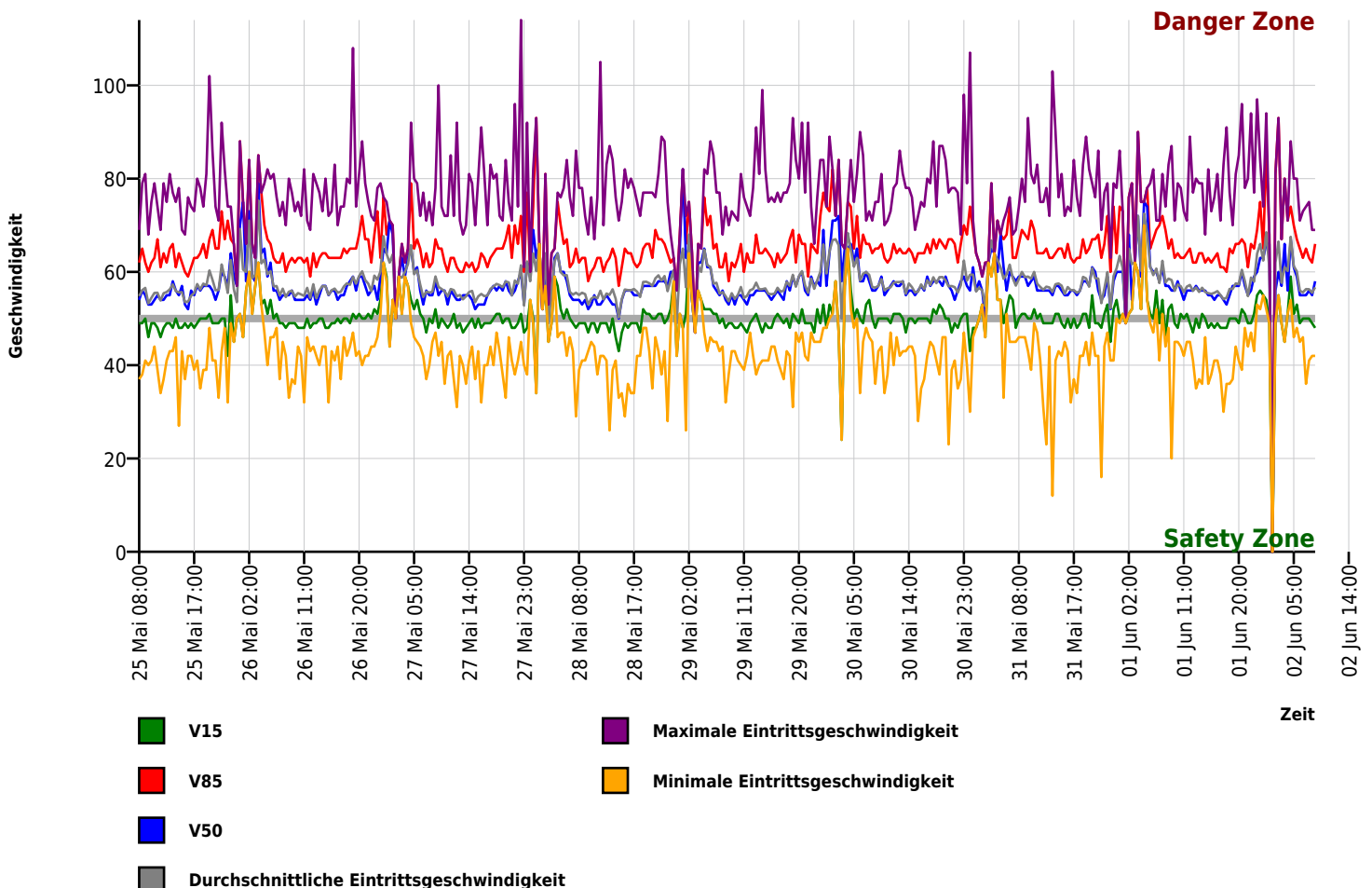
Messtelle

Name Wessling Sued
 Rtg. kommend (Name) Herrsching
 Rtg. gehend (Name)
 Vmax StVO 
 Kommentar Ortseinwärts
 Gerätetyp **DSD**

Zeitbereich

Startdatum 25.05.2020 08:00
 Enddatum 02.06.2020 08:59
 Tage Mo, Di, Mi, Do, Fr, Sa, So
 Zeitintervall 30 Minuten
 Zeitfenster / Tag 00:00 - 23:59

Geschwindigkeits-Diagramm




Autor

Institution Gemeinde Weßling
 Abteilung
 Straße Gautinger Straße 17
 PLZ 82234
 Stadt Weßling
 Land Deutschland
 Ansprechpartner
 Telefon
 E-Mail info@gemeinde-wessling.de



Erstellt mit **DataCollect Webreporter** Version 1.0 am 25.08.2020 12:08:59

Messtelle

Name Wessling Sued
 Rtg. kommend (Name) Herrsching
 Rtg. gehend (Name)
 Vmax StVO 
 Kommentar Ortseinwärts
 Gerätetyp **DSD**

Zeitbereich

Startdatum 25.05.2020 08:00
 Enddatum 02.06.2020 08:59
 Tage Mo, Di, Mi, Do, Fr, Sa, So
 Zeitintervall 30 Minuten
 Zeitfenster / Tag 00:00 - 23:59

Geschwindigkeits-Histogramm

